

**Eurométropole Tour 2020**

samedi


















12-09-2020

La Louvière – Tournai

185,2 km

Version du 18 juin 2020

**Heures  
de passage  
Moyenne**

Km +	Km -	Communes, entités, rues traversées	40	42	44
		 <b>HAINAUT</b>			
		<b>LA LOUVIERE</b>			
		<b>La Louviere</b>			
		<b>DEPART FICTIF</b>			
		<b>Place Communale</b>			
		Avenue Fidèle Mangal	11:00	11:00	11:00
0,2		 <b>Passage à gauche</b>			
		Boulevard des Droits de l'Homme			
0,6		 <b>Passage à droite</b>			
		N 535 - Rue Sylvain Guyaux			
1,4		 N 535 – Rue Gustave Boël			
1,6		<b>Pont sur le canal</b>			
1,9		N 535 - Chaussée Paul Houtart			
185,2		 <b>DEPART REEL</b>	11:05	11:05	11:05
		Face à entrée du stade - Castel Carrelage Salamone			
0,9	184,3	 N 535 - Chaussée Paul Houtart	11:06	11:06	11:06
1,3	183,9	 N 535 - Chaussée du Pont de Sart	11:06	11:06	11:06
1,4	183,8	 <b>Rétrécissements - Passage à droite</b>	11:07	11:07	11:06
2,0	183,2	 N 535 – Chaussée du Pont de Sart	11:08	11:07	11:07
2,3	182,9	 Rond Point - Pont sous le canal	11:08	11:08	11:08
		<b>Passage à droite</b>			
2,9	182,3	 Rond Point - N 55 - Rue d'Houdeng	11:09	11:09	11:08
		<b>Passage à droite</b>			
		Passage sur la E 42			
3,2	182,0	 Rond Point - N 55 - Rue d'Houdeng - Sur la E 42	11:09	11:09	11:09
		<b>Passage à droite</b>			
4,1	181,1	<b>LE ROEULX</b>	11:11	11:10	11:10
		N 55 - Rue d'Houdeng			
4,5	180,7	 Rue Courte	11:11	11:11	11:11
4,7	180,5	 Rue Paul Janson	11:12	11:11	11:11
4,8	180,4	 Place du Château	11:12	11:11	11:11
		Rue Nivelloise			
5,0	180,2	 N 55 - Chaussée de Soignies	11:12	11:12	11:11
7,0	178,2	 N 55 - Chaussée de Soignies	11:15	11:15	11:14

8,1	177,1			<b>NAAST - SOIGNIES</b>	11:17	11:16	11:16
9,9	175,3	↑	🚦	N 55 - Chaussée de Roeulx	11:19	11:19	11:18
11,5	173,7			<b>SOIGNIES</b>	11:22	11:21	11:20
13,3	171,9	↑	🚦	N 55 - Chaussée de Mons	11:24	11:24	11:23
13,5	171,7	→	🚦	Rond Point Décalé - N55/N6 - Boulevard Roosevelt	11:25	11:24	11:23
				Passage à droite			
				Passage sur la ligne SNCB			
14,0	171,2	↑	🚦	N 6 - Boulevard Roosevelt	11:26	11:25	11:24
14,2	171,0	↑	🚦	N 6 - Hôpital de Soignies	11:26	11:25	11:24
14,7	170,5	↑	🚦	Direction Enghien – N 57b	11:27	11:26	11:25
15,0	170,2	←	🚦	N 55 Chaussée de Lessines	11:28	11:27	11:26
15,4	169,8	←	🚦	N55/N57 - Chaussée de Lessines	11:29	11:27	11:26
		↑		N 57			
				Passage à gauche – Îlots – RADAR FIXE			
16,6	168,6	↑	🚦	Rond Point – N57	11:31	11:30	11:29
				Passage à droite			
18,0	167,2	↑		N 57 - Chaussée de Lessines	11:32	11:30	11:29
22,2	163,0	↑		<b>THORICOURT - SILLY</b>	11:38	11:36	11:35
				N 57 - Chaussée de Ghislenghien			
24,0	161,2	↑		<b>GRATY – SILLY</b>	11:41	11:39	11:37
		↑		N 57 - Chaussée de Ghislenghien			
				<b>BASSILLY – SILLY</b>			
				N 57 - Chaussée de Ghislenghien - Chaussée de Soignies			
28,8	156,4	↑		Pont sous TGV	11:48	11:46	11:44
		↑		<b>GHISLENGHIEN-ATH</b>			
30,0	155,2			<b>KILOMETRE 30 – au panneau</b>	11:50	11:47	11:45
30,4	154,8	←	🚦	N 7 -Chaussée de Bruxelles - Direction Ath	11:50	11:48	11:46
31,0	154,2	→	🚦	N57 - Chaussée de Grammont - Direction Lessines	11:51	11:49	11:47
				Îlots en continu sur 1km300 – rouler à droite			
32,6	152,6	↑	🚦	Rond Point - N57 - Chaussée de Grammont	11:53	11:51	11:49
				Passage à droite			
32,9	152,3	↑	🚦	Rond Point - Pont sous E429	11:54	11:52	11:49
				Passage à droite			
				N 57 - Chaussée Victor Lampe			
33,7	151,5	↑	🚦	Rond Point - N 57 - Chaussée Victor Lampe	11:55	11:53	11:50
				Passage des deux côtés			
				<b>OLLIGNIES – LESSINES</b>			
34,0	151,2	↑	🚦	Îlots en continu sur 1km	11:56	11:53	11:51
		↑	🚦	Rond Point - N57 – Chaussée Victor Lampe			
35,4	149,8			Passage des deux côtés	11:58	11:55	11:53
				<b>LESSINES</b>			
36,4	148,8	↑		Passage sur Grand Marais	11:59	11:57	11:54
37,0	148,2			Passage sur pont chemin de fer	12:00	11:57	11:55
37,8	147,4	↑	🚦	Rond Point N 57 – Boulevard René Branquart	12:01	11:59	11:56
				Passage à droite			
38,4	146,8	🚲		<b>RUSH 1 - Souvenir Claudy Criquelion</b>	12:02	11:59	11:57
				Face à Hubo			



























## LESSINES

		N 57 - Boulevard Emile Schevenels				
		<b>Potelets en continu</b>				
39,2	146,0		Rond Point - N 529 - Route de Frasnes – 1ère sortie	12:03	12:01	11:58
			<b>Passage à gauche</b>			
			N 529 - Route de Frasnes			
			<b>Stationnement interdit</b>			
40,0	145,2		N 529 - Route de Frasnes	12:05	12:02	11:59
			<b>Passage à droite</b>			
41,6	143,6		<b>WANNEBECQ - LESSINES</b>	12:07	12:04	12:01
			Rue Chapelle			
			Rue des Sarts de Wannebecq			
			N 529 - Rue Arbre à Limont - Scaubecq			
			Rue de Scaubecq			
44,4	140,8		<b>LAHAMAIDE - ELLEZELLES</b>	12:11	12:08	12:05
			N 529 - Scaubecq - Warte			
46,9	138,3		<b>LAHAMAIDE</b>	12:15	12:12	12:08
47,2	138,0		Place de La Hamaide	12:15	12:12	12:09
48,0	137,2		<b>OEUDEGHIEU - FRASNES-LEZ-AVAING</b>	12:17	12:13	12:10
			N 529 - Rue du Cornet			
			N 529 - Route de Frasnes			
			N 529 - Rue de la Folie			
50,2	135,0		<b>GPM 1 - LA FOLIE</b>	12:20	12:16	12:13
			<b>Habitation n°19C</b>			
			N 529 - La Folie			
			N 529 - Rue Pironche			
			N 529 - Ancien Musée du Tour de France			
			<b>Descente rapide</b>			
52,1	133,1		Hameau des Papins	12:23	12:19	12:16
52,7	132,5		<b>GPM 2 - LES PAPINS</b>	12:24	12:20	12:16
			<b>Habitation n°3</b>			
53,3	131,9		Rue du Dieu des Monts	12:24	12:21	12:17
			<b>Passage étroit sur une file</b>			
53,8	131,4		La Houssière	12:25	12:21	12:18
54,1	131,1		<b>ELLEZELLES</b>	12:26	12:22	12:18
			<b>Descente étroite et dangereuse</b>			
			Gauquier			
55,9	129,3		Rue de l'Arbre Saint-Pierre - Séménil	12:28	12:24	12:21
58,1	127,1		<b>GPM 3 - LE SEMENIL</b>	12:32	12:28	12:24
			<b>Panneau accotement non stabilisé</b>			
			<b>Accotement non stabilisé</b>			
			Rue Grandrieu			
58,4	126,8		<b>FRASNES-LEZ-BUISSENAL</b>	12:32	12:28	12:24
			Hameau Grandrieu			
			Rue Lusseignies			
62,4	122,8		<b>FRASNES-LEZ-BUISSENAL</b>	12:38	12:34	12:30
			Rue du Ramponneau			
			<b>Stationnement interdit</b>			
63,1	122,1		Place de la Liberté	12:39	12:35	12:31

			Marais Gauquier					
			Rue Favarte		Stationnement interdit			
			Rue Bourliquet		Stationnement interdit			
65,0	120,2		<b>GPM 4 - LE BOURLIQUET</b>			12:42	12:37	12:33
			<b>Habitation n°19</b>					
			Rue de la Croisette					
			<b>SAINT-SAUVEUR</b>					
66,2	119,0		Rue Aulnoit			12:44	12:39	12:35
67,2	118,0		Place de Saint-Sauveur					
68,2	117,0		Rue des Combattants					
					Stationnement interdit			
69,1	116,1		Rue Tour Notre-Dame			12:48	12:43	12:39
69,4	115,8		Rue du Mont Saint-Laurent			12:49	12:44	12:39
			Rue de Vertes Feuilles					
			Secteur pavé sur 400m					
70,4	114,8		<b>GPM 5 - LE BEAU SITE</b>			12:50	12:45	12:41
70,8	114,4		Avenue des Hauts			12:51	12:46	12:41
					Virage serré à gauche – Direction Renaix			
					Descente 12%			
71,5	113,7		Croix ou Pile			12:52	12:47	12:42
72,2	113,0		Rue Lucien Delaunoit			12:53	12:48	12:43
					Sur une file - étroit			
			Rue du Bailly					
			<b>SAINT-SAUVEUR</b>					
74,4	110,8		Rue Emile Deltenre – Rue de la Station			12:56	12:51	12:46
74,6	110,6		<b>DERGNEAU</b>			12:56	12:51	12:46
			Rue de la Station					
76,0	109,2		N60 - Chaussée de Renaix			12:59	12:53	12:48
77,0	108,2		<b>SAINT-SAUVEUR – FRASNES</b>			13:00	12:55	12:50
77,6	107,6		N60 - Chaussée de Renaix			13:01	12:55	12:50
			<b>ZONE DE COLLECTE</b>					
77,8	107,4		<b>DEBUT RAVITO - N 60 – après les îlots</b>			13:01	12:56	12:51
79,0	106,2		<b>FIN RAVITO - N 60 – avant la berne centrale</b>			13:03	12:57	12:52
			<b>ZONE DE COLLECTE</b>					
81,1	104,1				Potelets	13:06	13:00	12:55
82,2	103,0		N60 - Chaussée de Renaix			13:08	13:02	12:57
					Passage à droite			
82,7	102,5		N 60 – N 529 – Rond Point des Fourmis			13:09	13:03	12:57
					Passage à droite			
86,5	98,7		<b>THIMOUGIES – TOURNAI</b>			13:14	13:08	13:02
90,0	95,2		<b>MELLES – TOURNAI</b>			13:20	13:13	13:07
91,5	93,7		Couture de Breuze – Direction Mourcourt			13:22	13:15	13:09
92,8	92,4		Passage sur le pont A8			13:24	13:17	13:11
93,6	91,6		Carrefour du Vieux Comté			13:25	13:18	13:12
					Îlots			
94,4	90,8		Route Provinciale			13:26	13:19	13:13

94,8	90,4		Rue d'Obigies – Chemin du Vieux Comté	13:27	13:20	13:14
<b>MONT-ST-AUBERT</b>						
96,3	88,9		Rue du Bourdeau	13:29	13:22	13:16
			Rue du Bourdeau			
97,4	87,8		<b>GPM 6 - Col de la Croix Jubaru</b>	13:31	13:24	13:17
97,7	87,5		Îlots – passage par la gauche Descente	13:31	13:24	13:18
<b>KAIN - TOURNAI</b>						
99,0	86,2		Rue du Mont-Saint-Aubert	13:33	13:26	13:20
100,5			Route Provinciale	13:35	13:28	13:22
101,8	83,4		Passages successifs sous l'A8/E42	13:37	13:30	13:23
102,5	82,7		Rond Point Stade Luc Varenne	13:38	13:31	13:24
			Passages par la droite			
103,8	81,4		<b>RUMILLIES - TOURNAI</b>	13:40	13:33	13:26
			Chaussée de Renaix			
			Rond Point décalé – passage par la droite			
104,0	81,2		<b>RUSH 2 – Souvenir Jimmy Duquennoy</b> Face au café du 24 août	13:41	13:33	13:26
			Passage sur le pont SNCB			
104,7	80,5		Boulevard des Combattants	13:42	13:34	13:27
			Îlots			
105,3	79,9		Carrefour de la Chaussée de Bruxelles	13:42	13:35	13:28
105,6	79,6		Boulevard Walter de Marvis	13:43	13:35	13:29
			<b>Entrée circuit local à 5 KM</b>			
105,8	79,4		Boulevard Walter de Marvis	13:43	13:36	13:29
106,0	79,2		Passage sur le pont A. Delvallée	13:44	13:36	13:29
106,1	79,1		Rond Point de la Prison	13:44	13:36	13:29
			Passage à gauche par le sens interdit face à La Dorcas			
106,3	78,9		Chaussée de Saint-Amand – Direction Valenciennes	13:44	13:36	13:29
109,0	76,2		Rue de Warnaffe – Direction Saint-Maur	13:48	13:40	13:33
<b>SAINT-MAUR - TOURNAI</b>						
			<b>Entrée circuit local (13,1 km)</b>			
110,6	74,6		<b>VILLAGE COFIDIS</b> <b>LA TABLE D'ERIC</b>	13:50	13:43	13:35
			Rue du Colonel Dettmer			
111,1	74,1		<b>WEZ – BRUNEHAUT</b>	13:51	13:43	13:36
			Rue de Saint-Maur			
112,0	73,2		Passage sur le pont TGV	13:53	13:45	13:37
112,6	72,6		Rue de la Sucrierie	13:53	13:45	13:38
			Potelets et Ralentisseur			
			Passage sur le pont TGV			
113,4	71,8		Rue de Longuesault	13:55	13:47	13:39
113,9	71,3		<b>ERE – TOURNAI</b>	13:55	13:47	13:40
			Rue des Pères			
116,4	68,8		Rue de l'Eglise Saint-Amand	13:59	13:51	13:43
			Chaussée Romaine – Place de Ere			
117,0	68,2		<b>GPM 7 – Sommet de la cote d'Ere</b> Café La Porte d'Ere	14:00	13:52	13:44

117,1	68,1		Chaussée Romaine		14:00	13:52	13:44
117,6	67,6			5 doubles îlots successifs	14:01	13:52	13:45
117,9	67,3		Chaussée de Douai		14:01	13:53	13:45
118,1	67,1			<b>ZONE DE COLLECTE</b>	14:02	13:53	13:46
118,2	67,0			<b>DEBUT RAVITO - N 508 – Face N°424</b>	14:02	13:53	13:46
119,0	66,2			<b>FIN RAVITO - N 508 – Face N° 170</b>	14:03	13:54	13:47
119,1	66,1			<b>ZONE DE COLLECTE</b>	14:03	13:55	13:47
<b>TOURNAI</b>							
119,7	65,5			<b>Ligne d'arrivée 1er passage</b>	14:04	13:55	13:48
			Avenue Montgomery				
120,0			Boulevard Lalaing		14:05	13:56	13:48
120,4	64,8		Rue de Barges – Enlever les plots centraux		14:05	13:56	13:49
120,7	64,5		Rue de Barges		14:06	13:57	13:49
121,1	64,1		Rue Général Piron		14:06	13:57	13:50
121,9	63,3		Rue du Pont à Rieu		14:07	13:59	13:51
				Ralentisseurs sur 500 mètres			
			Rue Ferdinand Desmons				
			Rue du Colonel Dettmer				
123,7	61,5			<b>VILLAGE COFIDIS LA TABLE D'ERIC</b>	14:10	14:01	13:53
			Rue du Colonel Dettmer				
124,5	60,7			<b>WEZ – BRUNEHAUT</b>	14:11	14:02	13:54
			Rue de Saint-Maur				
				Passage sur le pont TGV			
			Rue de la Sucrierie				
				Ralentisseur			
				Passage sur le pont TGV			
			Rue de Longuesault				
127,3	57,9			<b>ERE – TOURNAI</b>	14:15	14:06	13:58
			Rue des Pères				
			Rue de l'Eglise Saint-Amand				
			Chaussée Romaine – Place de Ere				
130,1	55,1			<b>GPM 8 – Sommet de la cote d'Ere Café La Porte d'Ere</b>	14:20	14:10	14:02
130,2	55,0		Chaussée Romaine		14:20	14:10	14:02
130,7	54,5			5 doubles îlots successifs	14:21	14:11	14:03
131,0	54,2		Chaussée de Douai		14:21	14:12	14:03
131,4	53,8			<b>ZONE DE COLLECTE</b>	14:22	14:12	14:04
131,5	53,7			<b>DEBUT RAVITO - N 508 – Face N°424</b>	14:22	14:12	14:04
132,3	52,9			<b>FIN RAVITO - N 508 – Face N° 170</b>	14:23	14:13	14:05
132,4	52,8			<b>ZONE DE COLLECTE</b>	14:23	14:14	14:05
<b>TOURNAI</b>							
132,8	52,4			<b>Ligne d'arrivée 2e passage</b>	14:24	14:14	14:06
				<b>RUSH 3 – Souvenir Wouter Weylandt</b>			
134,7				Ralentisseurs sur 500 mètres	14:27	14:17	14:08
136,8	48,4			<b>VILLAGE COFIDIS LA TABLE D'ERIC</b>	14:30	14:20	14:11
143,2	42,0			<b>GPM 9 – Sommet de la cote d'Ere</b>	14:39	14:29	14:20

			<b>Café La Porte d'Ere</b>			
143,3	41,9		Chaussée Romaine		14:39	14:29 14:20
143,8	41,4	 	5 doubles Îlots successifs		14:40	14:30 14:21
144,1	41,1		Chaussée de Douai		14:41	14:30 14:21
<b>TOURNAI</b>						
145,9	39,3		<b>Ligne d'arrivée 3e passage</b>		14:43	14:33 14:23
			<b>RUSH 4 – Souvenir Bjorn Lambrecht</b>			
147,8	37,4		Ralentisseurs sur 500 mètres		14:46	14:36 14:26
149,9	35,3		<b>VILLAGE COFIDIS LA TABLE D'ERIC</b>		14:49	14:39 14:29
156,3	28,9		<b>GPM 10 – Sommet de la cote d'Ere Café La Porte d'Ere</b>		14:59	14:48 14:38
156,4	28,8		Chaussée Romaine		14:59	14:48 14:38
156,9	28,3	 	5 doubles Îlots successifs		15:00	14:49 14:38
157,2	28,0		Chaussée de Douai		15:00	14:49 14:39
<b>TOURNAI</b>						
159,0	26,2		<b>Ligne d'arrivée 4e passage</b>		15:03	14:52 14:41
			<b>RUSH 5 – Souvenir Bruno Dubois</b>			
160,9	24,3		Ralentisseurs sur 500 mètres		15:06	14:54 14:44
163,0	22,2		<b>VILLAGE COFIDIS LA TABLE D'ERIC</b>		15:09	14:57 14:47
169,4	15,8		<b>GPM 11 – Sommet de la cote d'Ere Café La Porte d'Ere</b>		15:19	15:06 14:56
169,5	15,7		Chaussée Romaine		15:19	15:07 14:56
170,0	15,2	 	5 doubles Îlots successifs		15:20	15:07 14:56
170,2	15,0		Chaussée de Douai		15:20	15:08 14:57
<b>TOURNAI</b>						
172,1	13,1		<b>Ligne d'arrivée 5e passage</b>		15:23	15:10 14:59
			<b>RUSH 6</b>			
174,0	11,2		Ralentisseurs sur 500 mètres		15:26	15:13 15:02
176,1	9,1		<b>VILLAGE COFIDIS LA TABLE D'ERIC</b>		15:29	15:16 15:05
182,5	2,7		<b>GPM 12 – Sommet de la cote d'Ere Café La Porte d'Ere</b>		15:38	15:25 15:13
182,6	2,6		Chaussée Romaine		15:38	15:25 15:14
183,1	2,1	 	5 doubles Îlots successifs		15:39	15:26 15:14
183,4	1,8		Chaussée de Douai		15:40	15:26 15:15
<b>TOURNAI</b>						
185,2		  	<b>ARRIVEE</b>		15:42	15:29 15:17