












































La Louvière – Tournai
176 km

Version du 8 mai 2019

Heures
de passage
Moyenne















































Km +	Km -	Pays, communes, entités, rues traversés	40	42	44
		 HAINAUT LA LOUVIERE			
		La Louvière			
		DEPART FICTIF Place Communale			
0,0		Avenue Fidèle Mangal	13:00	13:00	13:00
0,2		   Passage à gauche			
		Boulevard des Droits de l'Homme			
0,6		   Passage à droite			
		N 535 - Rue Sylvain Guyaux			
1,4		  N 535 – Rue Gustave Boël			
1,6		Pont sur la Sambre			
1,9		 N 535 - Chaussée Paul Houtart			
0,0	176,0	  DEPART REEL	13:05	13:05	13:05
		Face à entrée du stade - Castel Carrelage Salamone			
0,9	175,1	  N 535 - Chaussée Paul Houtart	13:06	13:06	13:06
1,3	174,7	 N 535 - Chaussée du Pont de Sart	13:06	13:06	13:06
1,4	174,6	 Rétrécissements - Passage à droite	13:07	13:07	13:06
2,3	173,7	   Rond Point - Pont sous le canal	13:08	13:08	13:08
		Passage à droite			
2,9	173,1	   Rond Point - N 55 - Rue d'Houdeng	13:09	13:09	13:08
		Passage à droite			
		Passage sur la E 42			
3,2	172,8	   Rond Point - N 55 - Rue d'Houdeng - Sur la E 42	13:09	13:09	13:09
		Passage à droite			
4,1	171,9	LE ROEULX	13:11	13:10	13:10
		  N 55 - Rue d'Houdeng			
4,5	171,5	 Rue Courte	13:11	13:11	13:11
4,7	171,3	 Rue Paul Janson	13:12	13:11	13:11
4,8	171,2	  Place du Château	13:12	13:11	13:11
		 Rue Nivelloise			
5,0	171,0	 N 55 - Chaussée de Soignies	13:12	13:12	13:11
7,0	169,0	 N 55 - Chaussée de Soignies	13:15	13:15	13:14
8,1	167,9	NAAST - SOIGNIES	13:17	13:16	13:16
9,9	166,1	   N 55 - Chaussée de Roeulx	13:19	13:19	13:18
11,5	164,5	SOIGNIES	13:22	13:21	13:20
13,3	162,7	   N 55 - Chaussée de Mons	13:24	13:24	13:23
13,5	162,5	   Rond Point Décalé - N55/N6 - Boulevard Roosevelt	13:25	13:24	13:23







Distance (km)	Time (min)	Location / Direction	Time (min)	Time (min)	Time (min)
Passage à droite					
		Passage sur la ligne SNCB			
14,0	162,0	N 6 - Boulevard Roosevelt	13:26	13:25	13:24
14,2	161,8	N 6 - Hôpital de Soignies	13:26	13:25	13:24
14,7	161,3	Direction Enghien – N 57b	13:27	13:26	13:25
15,4	160,6	N 55 Chaussée de Lessines	13:28	13:27	13:26
16,0	160,0	Rond Point – N55/N57 - Chaussée de Grammont	13:29	13:27	13:26
Passage à droite					
17,6	158,4	N 57 Rond Point – N57	13:31	13:30	13:29
Passage à droite					
18,0	158,0	N 57 - Chaussée de Lessines	13:32	13:30	13:29
22,2	153,8	THORICOURT - SILLY	13:38	13:36	13:35
24,0	152,0	N 57 - Chaussée de Ghislenghien GRATY – SILLY	13:41	13:39	13:37
		BASSILLY – SILLY			
28,8	147,2	N 57 - Chaussée de Ghislenghien - Chaussée de Soignies Pont sous TGV	13:48	13:46	13:44
		GHISLENGHIEN-ATH			
30,0	146,0	KILOMETRE 30 – au panneau	13:50	13:47	13:45
30,4	145,6	N 7 -Chaussée de Bruxelles - Direction Ath	13:50	13:48	13:46
31,0	145,0	N57 - Chaussée de Grammont - Direction Lessines	13:51	13:49	13:47
Îlots en continu sur 1km300 – rouler à droite					
32,6	143,4	Rond Point - N57 - Chaussée de Grammont	13:53	13:51	13:49
Passage des deux côtés					
32,9	143,1	Rond Point - Pont sous E429	13:54	13:52	13:49
Passage à droite					
33,7	142,3	N 57 - Chaussée Victor Lampe Rond Point - N 57 - Chaussée Victor Lampe	13:55	13:53	13:50
Passage des deux côtés					
34,0	142,0	OLLIGNIES – LESSINES Îlots en continu sur 1km Rond Point - N57 – Chaussée Victor Lampe	13:56	13:53	13:51
35,4	140,6	Passage des deux côtés	13:58	13:55	13:53
		LESSINES			
36,4	139,6	Passage sur Grand Marais	13:59	13:57	13:54
37,0	139,0	Passage sur chemin de fer	14:00	13:57	13:55
37,8	138,2	Rond Point N 57 – Boulevard René Branquart	14:01	13:59	13:56
Passage à droite					
38,4	137,6	RUSH 1 - Souvenir Claudy Criquelion Face à Hubo	14:02	13:59	13:57
		N 57 - Boulevard Emile Schevenels			
Potelets en continu					
39,2	136,8	Rond Point - N 529 - Route de Frasnes – 1ère sortie	14:03	14:01	13:58
Passage à gauche					
		N 529 - Route de Frasnes			
Stationnement interdit					
40,0	136,0	N 529 - Route de Frasnes	14:05	14:02	13:59
Passage à droite					
41,6	134,4	WANNEBECQ - LESSINES	14:07	14:04	14:01
		Rue Chapelle			
		Rue des Sarts de Wannebecq			
		N 529 - Rue Arbre à Limont - Scaubecq			
		Rue de Scaubecq			
44,4	131,6	LAHAMAIDE - ELLEZELLES	14:11	14:08	14:05
		N 529 - Scaubecq - Warte			

LAHAMAIDE




47,2	128,8			Place de La Hamaide	14:15	14:12	14:09
48,0	128,0			OEUDEGHIEU - FRASNES-LEZ-AVAING	14:17	14:13	14:10
				N 529 - Rue du Cornet			
				N 529 - Route de Frasnes			
				N 529 - Rue de la Folie			
50,2	125,8			GPM 1 - LA FOLIE	14:20	14:16	14:13
				Habitation n°19C			
				N 529 - La Folie			
				N 529 - Rue Pironche			
				N 529 - Ancien Musée du Tour de France			
				Descente rapide			
52,1	123,9			Hameau des Papins	14:23	14:19	14:16
52,7	123,3			GPM 2 - LES PAPINS	14:24	14:20	14:16
				Habitation n°3			
53,3	122,7			Rue du Dieu des Monts	14:24	14:21	14:17
				Passage étroit sur une file			
53,8	122,2			La Houssière	14:25	14:21	14:18
54,1	121,9			ELLEZELLES	14:26	14:22	14:18
				Descente étroite et dangereuse			
				Gauquier			
55,9	120,1			Rue de l'Arbre Saint-Pierre - Séménil	14:28	14:24	14:21
58,1	117,9			GPM 3 - LE SEMENIL	14:32	14:28	14:24
				Panneau accotement non stabilisé			
				Accotement non stabilisé			
				Rue Grandrieu			
58,4	117,6			FRASNES-LEZ-BUISSENAL	14:32	14:28	14:24
				Hameau Grandrieu			
				Rue Lusseignies			
62,4	113,6			FRASNES-LEZ-BUISSENAL	14:38	14:34	14:30
				Rue du Ramponneau			
				Stationnement interdit			
63,1	112,9			Place de la Liberté	14:39	14:35	14:31
				Marais Gauquier			
				Stationnement interdit			
				Rue Favarte			
				Stationnement interdit			
				Rue Bourliquet			
65,0	111,0			GPM 4 - LE BOURLIQUET	14:42	14:37	14:33
				Habitation n°19			
				Rue de la Croisette			
				SAINT-SAUVEUR			
66,2	109,8			Rue Aulnoit	14:44	14:39	14:35
68,0	108,0			Place de Saint-Sauveur	14:47	14:42	14:37
68,1	107,9			Rue des Combattants	14:47	14:42	14:37
68,2	107,8			Rue Tour Notre-Dame	14:47	14:42	14:38
69,0	107,0			Rue du Mont Saint-Laurent	14:48	14:43	14:39
				Rue de Vertes Feuilles			
				Secteur pavé sur 400m			
70,0	106,0			GPM 5 - LE BEAU SITE	14:50	14:45	14:40
				SAINT-SAUVEUR			
70,4	105,6			Avenue des Hauts	14:50	14:45	14:41
				Virage serré à gauche			
				Descente 12%			
71,2	104,8			Croix ou Pile	14:51	14:46	14:42
71,9	104,1			Rue Lucien Delaunoit	14:52	14:47	14:43

		Sur une file - étroit					
74,0	102,0		Rue du Bailly		14:56	14:50	14:45
74,7	101,3		Rue Deltenre			14:57	14:51
DERGNEAU							
76,0	100,0		Rue de la Station		14:59	14:53	14:48
77,0	99,0		N60 - Chaussée de Renaix		15:00	14:55	14:50
77,6	98,4		N60 - Chaussée de Renaix		15:01	14:55	14:50
ZONE DE RECUPERATION							
77,8	98,2				15:01	14:56	14:51
79,0	97,0				15:03	14:57	14:52
DEBUT RAVITO - N 60							
FIN RAVITO - N 60 – avant la berne centrale							
ZONE DE RECUPERATION							
81,1	94,9				15:06	15:00	14:55
82,2	93,8		Potelets		15:08	15:02	14:57
82,7	93,3		N60 - Chaussée de Renaix		15:09	15:03	14:57
Passage à droite							
85,0	91,0				15:12	15:06	15:00
90,0	86,0				15:20	15:13	15:07
THIMOUGIES – TOURNAI							
MELLES – TOURNAI							
91,5	84,5		Couture de Breuze – Direction Mourcourt		15:22	15:15	15:09
92,8	83,2		Passage sur le pont A8		15:24	15:17	15:11
93,6	82,4		Carrefour du Vieux Comté		15:25	15:18	15:12
Îlots							
94,4	81,6		Route Provinciale		15:26	15:19	15:13
94,8	81,2		Rue d'Obigies		15:27	15:20	15:14
Vieux Comté du Chemin							
MONT-ST-AUBERT							
96,3	79,7		Rue du Bourdeau		15:29	15:22	15:16
97,4	78,6		Rue du Bourdeau		15:31	15:24	15:17
GPM 6 - Col de la Croix Jubaru							
97,7	78,3				15:31	15:24	15:18
Îlots – passage par la gauche							
Descente							
KAIN - TOURNAI							
99,0	77,0		Rue du Mont-Saint-Aubert		15:33	15:26	15:20
100,5			Route Provinciale		15:35	15:28	15:22
101,8	74,2				15:37	15:30	15:23
102,5	73,5		Rond Point Stade Luc Varenne		15:38	15:31	15:24
Passages successifs sous l'A8/E42							
Passages par la droite							
103,8	72,2				15:40	15:33	15:26
RUMILLIES - TOURNAI							
104,0	72,0		Chaussée de Renaix		15:41	15:33	15:26
Îlots							
RUSH 2 – Souvenir Jimmy Duquesnoy							
Face au café du 24 août							
Passage sur le pont SNCB							
104,7	71,3		Boulevard des Combattants		15:42	15:34	15:27
Îlots							
105,3	70,7		Carrefour de la Chaussée de Bruxelles		15:42	15:35	15:28
105,6	70,4		Boulevard Walter de Marvis		15:43	15:35	15:29
Entrée circuit local à 5 KM							
105,8	70,2		Boulevard Walter de Marvis		15:43	15:36	15:29
106,0	70,0				15:44	15:36	15:29
106,1	69,9		Rond Point de la Prison		15:44	15:36	15:29
Passage à gauche par le sens interdit face à La Dorcas							
106,3	69,7		Chaussée de Saint-Amand – Direction Valenciennes		15:44	15:36	15:29
109,0	67,0		Rue de Warnaffe – Direction Saint-Maur		15:48	15:40	15:33
SAINT-MAUR - TOURNAI							

110,6	65,4		Entrée circuit local (14 km) VILLAGE COFIDIS LA TABLE D'ERIC	15:50	15:43	15:35
111,1	64,9		WEZ – BRUNEAUT Rue du Colonel Dettmer	15:51	15:43	15:36
112,0	64,0		Rue de Saint-Maur			
112,6	63,4		Passage sur le pont TGV Rue de la Sucrierie	15:53	15:45	15:37
113,4	62,6		Ralentisseur Passage sur le pont TGV Rue de Longuesault	15:55	15:47	15:39
113,9	62,1		ERE – TOURNAI	15:55	15:47	15:40
116,4	59,6	  	Rue des Pères Rue de l'Eglise Saint-Amand Chaussée Romaine – Place de Ere	15:59	15:51	15:43
117,0	59,0		GPM 7 – Sommet de la cote d'Ere Café La Porte d'Ere	16:00	15:52	15:44
117,1	58,9		Chaussée de Willemeau	16:00	15:52	15:44
118,0	58,0		TOURNAI	16:02	15:53	15:45
118,3	57,7		Rue Jean Cousin	16:02	15:53	15:46
118,5	57,5		Sens interdit Chaussée de Douai	16:02	15:54	15:46
118,7	57,3	 	Rue de la Prévoyance Rue Charles Mauroy	16:03	15:54	15:46
119,1	56,9	 	Rue Barthelemy Frison	16:03	15:55	15:47
119,3	56,7		Chaussée de Lille	16:03	15:55	15:47
119,6	56,4	   	Îlots Avenue des Frères Rimbaut Avenue des Frères Rimbaut	16:04	15:55	15:48
120,0	56,0		Ligne d'arrivée 1er passage	16:05	15:56	15:48
120,1	55,9	  	Boulevard Lalaing	16:05	15:56	15:48
121,0	55,0		Rue de Barges – Enlever les plots centraux	16:06	15:57	15:50
121,3	54,7	 	Rue de Barges	16:06	15:58	15:50
121,5	54,5		Rue Général Piron	16:07	15:58	15:50
122,0	54,0	  	Rue du Pont à Rieu Rue Ferdinand Desmons	16:08	15:59	15:51
124,5	51,5	 	Rue du Colonel Dettmer	16:11	16:02	15:54
124,6	51,4		VILLAGE COFIDIS LA TABLE D'ERIC	16:11	16:02	15:54
125,1	50,9	    	WEZ – BRUNEAUT Rue de Saint-Maur Passage sur le pont TGV Rue de la Sucrierie Ralentisseur Passage sur le pont TGV Rue de Longuesault	16:12	16:03	15:55
127,9	48,1	   	ERE – TOURNAI Rue des Pères Rue de l'Eglise Saint-Amand Chaussée Romaine – Place de Ere	16:16	16:07	15:59
131,0	45,0		GPM 8 – Sommet de la cote d'Ere Café La Porte d'Ere	16:21	16:12	16:03
			Chaussée de Willemeau			
			TOURNAI			
		 	Rue Jean Cousin Sens interdit			

-  Chaussée de Douai
-  Rue de la Prévoyance
-  Rue Charles Mauroy
-   Rue Barthelemy Frison
-  Chaussée de Lille

Îlots

-   Avenue des Frères Rimbaut
-  Avenue des Frères Rimbaut

134,0	42,0		Ligne d'arrivée 2e passage	16:26	16:16	16:07
138,6	37,4		VILLAGE COFIDIS LA TABLE D'ERIC	16:32	16:22	16:14
145,0	31,0		GPM 9 – Sommet de la cote d'Ere Café La Porte d'Ere	16:42	16:32	16:22
148,0	28,0		Ligne d'arrivée 3e passage	16:47	16:36	16:26
152,6	23,4		VILLAGE COFIDIS LA TABLE D'ERIC	16:53	16:42	16:33
159,0	17,0		GPM 9 – Sommet de la cote d'Ere Café La Porte d'Ere	17:03	16:52	16:41
162,0	14,0		Ligne d'arrivée 4e passage	17:08	16:56	16:45
166,6	9,4		VILLAGE COFIDIS LA TABLE D'ERIC	17:14	17:02	16:52
173,0	3,0		GPM 9 – Sommet de la cote d'Ere Café La Porte d'Ere	17:24	17:12	17:00
176,0	0,0		ARRIVEE	17:29	17:16	17:05