

Eurométropole Tour 2015










































































Etape 3  
 Samedi 3 octobre 2015  
 Blankenberge - Nieuwpoort  
 178 km

Version du 15 septembre 2015

Km + Km -		Pays, communes, entités, rues traversés		Heures de passage Moyenne		
				40	42	44
		<b>WEST-VLAANDEREN</b>				
		<b>BLANKENBERGE</b>				
		<b>DEPART FICTIF</b>				
0,0			Grote Markt	12:30	12:30	12:30
0,1			Arche départ - Léopoldstraat-Helling			
0,1			Zeedijk - Digue de mer - Voie piétonne			
		Stationnement interdit				
0,7			Félicien Robs Helling			
		Fin de la digue - Passage étroit vers la gauche				
1,1			Franchommelaan			
1,1			Havenstraat - Paravan			
		Stationnement interdit				
1,3			N 34 - De Smet de Naeyerlaan			
1,7			N 34			
		Passage à droite				
1,9			N 34 - Blankenbergse - Steenweg			
		Rétrécissement				
2,2			N 34			
2,3		<b>WENDUINE - DE HAAN</b>				
		Ligne de tram				
3,4			N 34 - Blankenbergse - Steenweg			
		Fin du cortège au panneau BRUGGE Werelderfgoedstad				
0,0	178,0		<b>DEPART REEL</b>	12:35	12:35	12:35
0,9	177,1		N 34 - Blankenbergse - Steenweg	12:36	12:36	12:36
1,6	176,4		N 307 - Brugsesteenweg	12:37	12:37	12:37
2,1	175,9		<b>Ilot + rétrécissement</b>	12:38	12:38	12:37
2,5	175,5		<b>NIEUWMUNSTER - ZUIENKERKE</b>	12:38	12:38	12:38
4,8	173,2		N 307 - Brugsesteenweg	12:42	12:41	12:41
5,2	172,8		<b>Ilots - passage des 2 côtés</b>	12:42	12:42	12:42
5,8	172,2		<b>HOUTAVE - ZUIENKERKE</b>	12:43	12:43	12:42
8,5	169,5		N 9 - Oostendsesteenweg	12:47	12:47	12:46
		Passage à droite				
10,6	167,4		N 9 - Oostendsesteenweg	12:50	12:50	12:49
		Ilots				
12,4	165,6	<b>DE-HAAN - VLISSEGEM</b>		12:53	12:52	12:51
14,0	164,0		N 9 - Vijfwegen	12:55	12:55	12:54
15,4	162,6		<b>Ilots - passage des 2 côtés</b>	12:57	12:57	12:56
		Ilots - passage des 2 côtés				
			N 9 - Brugse Baan			

18,2	159,8	↑		<b>BREDENE</b>	13:02	13:01	12:59
18,8	159,2		▶	Potelets - De Blauw Sluis	13:03	13:01	13:00
				N 9 - Brugse Baan - Brugsesteenweg			
19,4	158,6	←	▶	N 9 - Brugse Baan - Brugsesteenweg - Ilot	13:03	13:02	13:01
			▶	Rond Point N 320 / N 358 - Direction Oudenburg			
				3e sortie - Suivre K - passage à gauche			
20,6	157,4	↑	▶	N 320 - Esperantolaan	13:05	13:04	13:03
21,0	157,0			<b>OUDENBURG</b>	13:06	13:05	13:03
				N 320 - Plassendaalsesteenweg			
21,2	156,9	→		Zwaanhoek - Passage sur le canal Gent-Brugge	13:06	13:05	13:03
21,5	156,5	↑		Zwaanhoek - Passage sur le canal Sluis-Passendale	13:06	13:05	13:04
		→		N 358 - Plassendale - Longer le canal			
21,8	156,2	↑	▶		13:07	13:06	13:05
22,3	155,7	↑	▶	Rond Point N 358 - Passage sous l'A 10	13:08	13:06	13:05
				Passage à droite			
		↑		N 358 - Stationstraat			
23,3	154,7			<b>OUDENBURG</b>	13:09	13:08	13:06
23,4	154,6	↑	▶	Longer canal Passendale-Nieuwpoort	13:09	13:08	13:07
		↑		N 358 - Vaartstraat / Keiweg			
24,3	153,7	↑		N 358 - Vaartstraat / Keiweg	13:11	13:09	13:08
26,9	151,1	↑		N 358 - Vaartstraat / Keiweg - Ter Haeghe	13:15	13:13	13:11
				N 358 - Kanalstraat - Passage sous la N 33			
				Ilot			
30,3	147,7	←	▶	Vers N 33 - Gistel	13:20	13:18	13:16
				Ilot			
30,7	147,3	→		N 33 - Oostendsebaan	13:20	13:18	13:17
32,3	145,7	↑	▶		13:23	13:21	13:19
32,5	145,5	↑		Passage sur E 40	13:23	13:21	13:19
33,0	145,0	↑		N 33 - Oostendsebaan	13:24	13:22	13:20
				Ilot			
33,5	144,5	↑		<b>GISTEL</b>	13:25	13:22	13:20
33,6	144,4	▶		N 33 - Oostendsebaan - Ilot	13:25	13:23	13:21
34,3	143,7	↑		N 33 - "O Tourmalet"	13:26	13:24	13:21
				N 33 - Torhoutsebaan			
34,8	143,2	↑	▶	N 33 - Oostendesteenweg- Ilot	13:26	13:24	13:22
37,1	140,9	↑	▶	N 33 - Oostendesteenweg- Ilots	13:30	13:27	13:25
37,2	140,8			<b>ERNEGEM - ICHTEGEM</b>	13:30	13:28	13:25
38,9	139,1	↑		N 33	13:33	13:30	13:28
				Ilots			
39,9	138,1			<b>ICHTEGEM</b>	13:34	13:32	13:29
		↑		N 33			
41,6	136,4			<b>ICHTEGEM</b>	13:36	13:33	13:31
42,0	136,0	→	▶	Ringlaan	13:37	13:35	13:32
				Ilot - Passage à droite			
42,9	135,1	↑		<b>RUSH 1 - Group DELRUE - Ringlaan N° 49</b>	13:39	13:37	13:34
				<b>BLUE DIAMOND</b>			
		↑		Ringlaan			
43,8	134,2	↑	▶	Rond Point Ringlaan/Sint Bertinuslaan - Passage à droite	13:40	13:37	13:35
		↑		Sint Bertinuslaan			
44,2	133,8	↑	▶	Rond Point - Direction Koekelaere	13:40	13:38	13:35
				Passage à droite			
				Route étroite - Ilots à droite en continu - Plateau			
45,3	132,7			<b>KOEKELAERE</b>	13:42	13:39	13:37
				Ichtegemstraat			
45,5	132,5	←		Swytswal - Café "Princess"	13:42	13:40	13:37
		↑		Bergstraat			
47,0	131,0			<b>GPM 1 - BERGSTRAT</b>	13:45	13:42	13:39
				<b>COLETTE.BE</b>			
47,6	130,4	→		N 363 - Provenciebaan	13:46	13:43	13:40

		<b>KOEKELAERE</b>					
49,0	129,0			▶ Rond Point - Direction Kortemark 6 km	13:48	13:45	13:42
				Passage à gauche Ilot			
				▶ Kortemarkstraat			
				<b>KILOMETRE 50 - Kortemarkstraat</b>			
				<b>HANDZAME - KORTEMARK</b>			
50,7	127,3				13:50	13:47	13:44
52,0	126,0			Koekelaerestraat	13:52	13:49	13:46
52,3	125,7			<b>KORTEMARK</b>	13:53	13:49	13:46
54,3	123,7			Ichtegemestraat	13:56	13:52	13:49
54,6	123,4				13:56	13:53	13:49
55,4	122,6			Torhoustraat	13:57	13:54	13:50
55,7	122,3			▶ Rond Point - Place de l'église	13:58	13:54	13:51
				Lichterveldestraat			
56,9	121,1			▶ Passage à niveau	13:59	13:55	13:52
57,0	121,0			Vers N 35 - Staatsban	13:59	13:55	13:52
				Staatsban	14:01	13:57	13:54
61,0	117,0			Groenstraat			
62,0	116,0			<b>HOOGLEDE - St JOSEF - GITS</b>	14:02	13:59	13:55
62,4	115,6			Groenstraat	14:03	13:59	13:56
63,7	114,3			Armesveldestraat			
64,7	113,3			Eglise St-Jozef	14:04	14:00	13:57
64,8	113,2			Delayerstraat	14:05	14:01	13:57
				<b>STADEN</b>			
65,8	112,2			Bruggestraat	14:08	14:04	14:00
67,8	110,2			▶ Rond Point N 36 - Sint-Jansstraat	14:10	14:06	14:02
				Sens interdit			
				Sint-Jansstraat	14:10	14:06	14:02
				<b>HOOGLEDE - GITS</b>			
68,9	109,1			Diksmuidesteenweeg	14:12	14:08	14:04
70,3	107,7			<b>SLEIHAGE - HOOGLEDE</b>	14:15	14:10	14:06
70,8	107,2			▶ Ilots			
71,7	106,3			▶ Rond Point - N 313	14:15	14:10	14:06
				Passage à droite			
				N 313 - Provinciebaan			
72,3	105,7			<b>STADEN</b>	14:16	14:11	14:07
				<b>WESTROZEBEKE -STADEN</b>			
73,7	104,3				14:18	14:14	14:10
75,3	102,7			▶ N 313 - Provinciebaan	14:20	14:16	14:12
75,5	102,5			Direction Vijfwegen	14:21	14:16	14:12
75,6	102,4			Filip van Arteveldestraat	14:21	14:16	14:12
75,8	102,2			Dorpstraat - Stationnement interdit	14:21	14:17	14:12
75,9	102,1			Vijfwegenstraat	14:21	14:17	14:13
				Plateau			
76,3	101,7				14:22	14:17	14:13
				Sint Elooistraat			
78,0	100,0				14:26	14:21	14:17
				▶ Chicanes			
78,1	99,9			Ieperstraat	14:26	14:21	14:17
79,2	98,8			Rekestraat - Direction Houtulst	14:26	14:22	14:17
79,3	98,7			Ilot	14:26	14:22	14:17
				Dos d'âne - Potelets - Rétrécissement			
80,7	97,3			Landweg - Route étroite	14:29	14:24	14:19
80,2	97,8			Calvaire - Stop	14:29	14:24	14:20
82,1	95,9			<b>GPM 2 - PARNASSUSBERG COLETTE.BE</b>	14:31	14:26	14:21
82,3	95,7			Walstraat	14:31	14:26	14:21
82,8	95,2			Houthulstraat - Direction Staden	14:32	14:27	14:22

83,5	94,5		<b>STADEN</b>	14:33	14:28	14:23
84,0	94,0	  	Rond Point	14:33	14:28	14:24
			<b>Passage à gauche</b>			
			Kapelleriestraat			
84,3	93,7		N 36 - Statiesstraat	14:34	14:29	14:24
85,3	92,7	  	N 36 - Diksmuidestraat	14:35	14:30	14:25
			<b>Passage des deux côtés</b>			
			<b>ZONE DE RECUPERATION</b>			
86,0	92,0	 	<b>N 36 - DEBUT RAVITO SUR 1 km</b>	14:36	14:31	14:26
			N 36 - Roeselarestraat			
86,5	91,5		<b>ZARREN - KORTEMARK</b>	14:37	14:32	14:27
87,0	91,0	 	<b>FIN DU RAVITO</b>	14:38	14:33	14:28
			<b>ZONE DE RECUPERATION</b>			
			<b>ZARREN - KORTEMARK</b>			
87,3	90,7		<b>Rétrécissement</b>	14:40	14:35	14:30
90,2	87,8		<b>Rétrécissement</b>	14:43	14:37	14:32
			N 36 - Roeselarestraat - Stadenstraat			
90,8	87,2	  	N 35 - Esenstraat - Vers Diksmuide	14:44	14:38	14:33
		  	<b>Ilot</b>			
91,4	86,6		<b>RUSH 2 - Garage Volvo Automobilia BLUE DIAMOND</b>	14:44	14:39	14:34
91,5	86,5	  	<b>ESEN - DIKSMUIDE</b>	14:45	14:39	14:34
			<b>Ilot</b>			
94,5	83,5		<b>ESEN - DIKSMUIDE</b>	14:49	14:43	14:38
95,3	82,7	  	N 35 - Esenstraat	14:50	14:45	14:39
			N 35 - Roeselarestraat			
			N 35 - Esenweg			
96,3	81,7	  	Rond Point - N 35	14:52	14:46	14:41
97,1	80,9		<b>DIKSMUIDE</b>	14:53	14:47	14:42
97,5	80,5		<b>DIKSMUIDE</b>	14:54	14:48	14:42
98,0	80,0	  	Passage à niveau 65/40 sur 1 voie	14:54	14:48	14:43
98,3	79,7	  	N 35 - Esenweg	14:55	14:49	14:43
98,9	79,1	  	N 35 - Esenweg	14:56	14:50	14:44
		  	N 35 - Ijzerlaan			
			Passage sur l'Ijzer			
99,9	78,1	  	<b>Ilot</b>	14:57	14:51	14:45
			N 35 - Kaaskerkestraat			
100,3	77,7	  	Rond Point - N 35 - <b>Passage à droite</b>	14:58	14:52	14:46
100,8	77,2	  	N 35 - Kaaskerkstraat	14:59	14:52	14:47
102,4	75,6	  	<b>Ilots en continu</b>	15:01	14:55	14:49
			N 35 - Pervijzestraat			
103,9	74,1		N 35 - Pervijzestraat	15:03	14:57	14:51
104,8	73,2		<b>PERVIJZE - DIKSMUIDE</b>	15:05	14:58	14:52
105,4	72,6		<b>PERVIJZE - DIKSMUIDE</b>	15:05	14:59	14:53
106,0	72,0	  	N 302 - Schoorbakkestraat - Direction Schore	15:06	15:00	14:54
109,6	68,4		N 302 - Scorestraat	15:12	15:05	14:59
			<b>Entrée circuit local à 5 KM</b>			
			N 302 - Passage sur l'Ijzer	15:12	15:05	14:59
			<b>SCHORE - MIDDELKERKE</b>	15:12	15:05	14:59
			<b>SCHORE - MIDDELKERKE</b>	15:14	15:07	15:01
111,1	66,9		N 367 - Brugesteeweg	15:16	15:09	15:03
112,7	65,3	 	N 367 - Brugesteeweg	15:16	15:09	15:03
113,7	64,3	 	<b>MANNEKENSVERE - MIDDELKERKE</b>	15:18	15:11	15:04
			N 367 - Brugesteeweg			
114,3	63,7		<b>MANNEKENSVERE - MIDDELKERKE</b>	15:19	15:12	15:05
114,8	63,2	  	<b>Entrée circuit local (17,4 km)</b>	15:19	15:12	15:06
			Rattevalestraat - Restaurant Oud Manekensvere			
115,8	62,2		Passage sur l'E 40	15:21	15:14	15:07
116,2	61,8		<b>Rétrécissement</b>	15:22	15:14	15:08

118,2	59,8		Rattevalestraat			
			N 358 - Vaartdijk-Zuid - Brugsevaart	15:25	15:17	15:11
			N 358 - Brugsevaart - Longer le canal			
118,5	59,5		<b>ST-JORIS - NIEUWPOORT</b>	15:25	15:18	15:11
121,6	56,4		N 380 - Passage sur l'Ijzer	15:30	15:22	15:15
			Sluizen			
121,8	56,2		N 380 - Vers Charles De Gaulle Plein	15:30	15:22	15:15
122,0	56,0		N380/N 318 - Vers Monument du Roi Albert 1er	15:30	15:23	15:16
122,2	55,8		N 34 - Kustweg	15:30	15:23	15:16
			Passage sur l'Ijzer			
			Rond Point N 34 - Kaai			
			N 34 - Kaai			
122,4	55,6		Rond Point N 34	15:31	15:23	15:16
123,6	54,4		N 34 - Albert I Laan - Rétrécissement	15:33	15:25	15:18
			<b>ZONE DE RECUPERATION</b>			
124,5	53,5		1/2 tour à Victoorlaan - Tram - Intérieur de Planteur	15:34	15:26	15:19
			N 34 - Albert I Laan			
124,7	53,3		<b>N 34 - DEBUT RAVITO "Maracasa" (600 m)</b>	15:34	15:26	15:19
125,2	52,8		<b>N 34 - FIN RAVITO "Eldi/Aldi"</b>	15:35	15:27	15:20
			<b>ZONE DE RECUPERATION</b>			
125,5	52,5					
125,8	52,2		<b>NIEUWPOORT</b>	15:36	15:28	15:21
			N 34 - Kaai			
126,2	51,8		N 39 - Astridlaan	15:36	15:28	15:21
126,4	51,6		<b>Ligne d'arrivée 1er passage</b>	15:37	15:29	15:22
126,5	51,5		Canadalaan - Willem de Rooiaan	15:37	15:29	15:22
127,0	51,0		Arsenalstraat	15:38	15:30	15:23
127,3	50,7		Ieperstraat			
127,5	50,5		N 380 - Sluizen	15:38	15:31	15:23
127,6	50,4		N 380 - Sluizen - Passage sur le canal Veurnesluis	15:39	15:31	15:23
127,8	50,2		N 3657 - Brugse Steenweg	15:39	15:31	15:24
129,5	48,5		Ilot	15:41	15:33	15:26
130,5	47,5		Passage sous l'E 40	15:43	15:35	15:27
130,8	47,2		Passage sur l'Ijzer	15:43	15:35	15:28
130,9	47,1		<b>MANEKENSVERE - MIDDELKERKE</b>	15:43	15:35	15:28
131,8	46,2		<b>MANEKENSVERE</b>	15:45	15:37	15:29
			Retour sur le circuit local			
			Passage sur l'E 40			
			Rétrécissement			
			Rattevalestraat			
			N 358 - Vaartdijk-Zuid - Brugsevaart			
			N 358 - Brugsevaart - Longer le canal			
135,5	42,5		<b>ST-JORIS - NIEUWPOORT</b>	15:50	15:42	15:34
			N 380 - Passage sur l'Ijzer			
			Sluizen			
			N 380 - Vers Charles De Gaulle Plein			
			N380/N 318 - Vers Monument du Roi Albert 1er			
			N 34 - Kustweg			
			Passage sur l'Ijzer			
			Rond Point N 34 - Kaai			
			N 34 - Kaai			
			Rond Point N 34			
			N 34 - Albert I Laan - Rétrécissement			
			<b>ZONE DE RECUPERATION</b>			
141,5	36,5		1/2 tour à Victoorlaan - Tram - Intérieur de Planteur	15:59	15:51	15:42
			N 34 - Albert I Laan			
			<b>N 34 - DEBUT RAVITO "Maracasa" (600 m)</b>			
			<b>N 34 - FIN RAVITO "Eldi/Aldi"</b>			
			<b>ZONE DE RECUPERATION</b>			



N 34 - Kaai

N 39 - Astridlaan

### NIEUWPOORT

143,2

34,8

160,6

17,4

178,0

0,0

**Ligne d'arrivée 2e passage**

**RUSH 3**

**BLUE DIAMOND**

**Ligne d'arrivée 3e passage**

**ARRIVEE 4e passage**

16:03

15:54

15:46

16:29

16:19

16:09

16:53

16:42

16:32