

Dimanche 3 Octobre 2009  
ETAPE 4

MONS-TOURNAI  
160,7 km

Heures de passage  
Moyenne en Km/h

*Itinéraire au 1 juillet 2010*

Communes , entités, rues traversées	Km +	Km -	44	42	40
-------------------------------------	------	------	----	----	----



### Province de Hainaut



#### MONS

##### Mons

Départ fictif : Grand-Place

13:15 13:15 13:15

	Rue de Nimy	0,1			
		N6 Avenue Victor Maistriau	0,8		
	N6 Chaussée de Bruxelles	1,4			

##### Nimy

	N6 Avenue de la Joyeuse Entrée	1,8			
	Pont sur chemin de fer	2,2			
		<b>Ilot</b>		2,4	
	N6 Rue des Viaducs	3,6			
	Pont sur canal				
		N6 - N56	3,9		
	N56 Route d'Ath				
	Pont sur E19 - E42	4,1			



**Ilot**



Départ réel : N6 : centre de repassage 4,5/0 160,7 13:25 13:25 13:25

##### Ghlin

N56 Route d'Ath 0,2 160,5 13:25 13:25 13:25

#### JURBISE

##### Erbiseoul

ERBISOEUL

N56 Route d'Ath 1,7 159,0 13:27 13:27 13:27

##### Jurbise

	N56 Route d'Ath	3,5	157,2	13:29	13:30	13:30
		<b>Ilots sur 400 m Passage sur 1 file !</b>		4,9	155,8	13:31 13:32 13:32
	Ponts sur voie ferrée	5,5	155,2	13:32	13:32	13:33
		Route d'Ath <b>Ilots</b>	5,8	154,9	13:32	13:33 13:33
		<b>Ilot</b>		6,0	154,7	13:33 13:33 13:34

#### LENS

##### Lens

	N56 Rue du Sabot	6,8	153,9	13:34	13:34	13:35
	N56 Rue du Sévoir	7,6	153,1	13:35	13:35	13:36
	N56 Grand Place	8,4	152,3	13:36	13:37	13:37
		N56 Rue Vallaville <b>Stat. interdit</b>	8,6	152,1	13:36	13:37 13:37
		N56 Rue du Calvaire	8,9	151,8	13:37	13:37 13:38

##### Bauffe

N56 Rue du Calvaire 10,1 150,6 13:38 13:39 13:40

#### BRUGELETTE

##### Brugelette

N56 Chaussée de Mons 13,0 147,7 13:42 13:43 13:44

#### CHIEVRES

##### Chièvres

		N525 Grand Rue	15,5	145,2	13:46	13:47 13:48
		<b>Ilot</b>		16,3	144,4	13:47 13:48 13:49
		N525 Rue du Grand Vivier	16,9	143,8	13:48	13:49 13:50
		N525 Grand Place <b>Stat. interdit</b>				

	N525 Rue Saint Jean		<b>Stat. interdit</b>					
	Direction Beloeil - Grosage			17,2	143,5	13:48	13:49	13:50
	Place Saint-Jean							
	Rue Dudley Gordon			17,3	143,4	13:48	13:49	13:50
	<b>Dos d'âne</b>			17,5				
	Avenue Florent Declercq			17,7	143,0	13:49	13:50	13:51
	Rue de Leuze			17,7	143,0	13:49	13:50	13:51
	<b>Dos d'âne</b>			17,8	142,9	13:49	13:50	13:51
<b>Tongre-Saint-Martin</b>								
	Rue de Leuze			18,3	142,4	13:49	13:51	13:52
	Pont sur canal		<b>Tous sur 1 file !</b>	19,2	141,5	13:51	13:52	13:53
	Pont sous TGV			19,8	140,9	13:52	13:53	13:54
	Rue de la Tatouille			20,0	140,7	13:52	13:53	13:55

**ATH****Ormeignies**

	Chemin du Vert Buisson			21,1	139,6	13:53	13:55	13:56
	Pont étroit		<b>Tous sur 1 file !</b>					
	Place d'Ormeignies			21,6	139,1	13:54	13:55	13:57
	Place d'Ormeignies			21,7	139,0	13:54	13:56	13:57
	Rue Saint-Ursmer			21,8	138,9	13:54	13:56	13:57
	Rue du Chapitre - N527			23,6	137,1	13:57	13:58	14:00
	Rue du Chapitre							

**Moulbaix**

	Rue du Chapitre			24,8	135,9	13:58	14:00	14:02
	Rue Georges Foucart			25,5	135,2	13:59	14:01	14:03
	Chemin du Chasteler			26,1	134,6	14:00	14:02	14:04
	<b>Dos d'âne sur 700 m</b>							

**Ligne**

	Chemin du Chasteler			27,2	133,5	14:02	14:03	14:05
	N7 Chaussée de Tournai			28,2	132,5	14:03	14:05	14:07
	<b>Ilots sur 200 m</b>							

**LEUZE-EN-HAINAUT****Bliquy**

	N7 Chemin d'Ath à Leuze			29,0	131,7	14:04	14:06	14:08
--	-------------------------	--	--	------	-------	-------	-------	-------

**Chapelle-à-Wattines**

	N7 Chemin d'Ath à Leuze			29,9	130,8	14:05	14:07	14:09
	N7 Chaussée de Bruxelles			30,6	130,1	14:06	14:08	14:10
	N7 Avenue de l'Europe			32,4	128,3	14:09	14:11	14:13

**Leuze-en-Hainaut**

	N7 Avenue de l'Europe			32,8	127,9	14:09	14:11	14:14
	N7 Boulevard du Prince Régent			32,9	127,8	14:09	14:12	14:14
	N7 Boulevard du Prince régent			34,2	126,5	14:11	14:13	14:16
	Pont sur voie ferrée			34,4	126,3	14:11	14:14	14:16
	<b>Passage très dangereux sur 1 file</b>							
	N7 - N60			35,0	125,7	14:12	14:15	14:17
	N60 Avenue des Flandres							

**Thieulain**

THIEULAIN

	N60 Humont			35,9	124,8	14:13	14:16	14:18
	N60 L'Amourette			36,5	124,2	14:14	14:17	14:19

**FRASNES-LEZ-ANVAING****Hacquegnies**
































HACQUEGNIES

	N60 - Chaussée de Leuze			38,3	122,4	14:17	14:19	14:22
	Rond-point de la Longue Saule		<b>Ilots</b>	40,9	119,8	14:20	14:23	14:26
	<b>à l'entrée et à la sortie du rond-point</b>							
	Pont sous A8			41,2	119,5	14:21	14:23	14:26
	<b>Ilot</b>							
	Direction Renaix			41,4	119,3	14:21	14:24	14:27
	N60 Chaussée de Renaix							

**Anvaing**

ANVAING

	N60 Chaussée de Renaix		42,9	117,8	14:23	14:26	14:29
	Rétrécissement		44,0	116,7	14:25	14:27	14:31
	Ilots sur 100 m		45,6	115,1	14:27	14:30	14:33
<b>Saint-Sauveur</b>							
	N60 Chaussée de Renaix		45,8	114,9	14:27	14:30	14:33
	Ilots sur 100 m						
<b>Dergneau</b>							
		<b>DERGNEAU</b>					
	N60 Chaussée de Renaix		46,8	113,9	14:28	14:31	14:35
	Ilot		47,8	112,9	14:30	14:33	14:36
<b>De province Oost-Vlaanderen</b>							
<b>RENAIX</b>							
<b>Renaix</b>							
		<b>RENAIX</b>					
	N60b Chaussée de Leuze		49,4	111,3	14:32	14:35	14:39
	N48 Doorniksesteenweg		50,7	110,0	14:34	14:37	14:41
	Ilots sur 1000 m						
	Tous sur 1 file à droite						
<b>Province de Hainaut</b>							
<b>FRASNES-LEZ-ANVAING</b>							
<b>Arc-Wattripont</b>							
		<b>ARC-WATTRIPONT</b>					
	N48 Chaussée de Tournai		52,9	107,8	14:37	14:40	14:44
	Eglise		53,9	106,8	14:38	14:42	14:45
<b>MONT DE L'ENCLUS</b>							
<b>Anseroeul</b>							
		<b>ANSEROEUL</b>					
	N48 Route Provinciale		54,4	106,3	14:39	14:42	14:46
<b>CELLES</b>							
<b>Celles</b>							
			59,5	101,2	14:46	14:50	14:54
	N48 Chaussée de Renaix						
<b>Velaines</b>							
	N48 Chaussée de Renaix		60,5	100,2	14:47	14:51	14:55
<b>TOURNAI</b>							
<b>Mourcourt</b>							
	N48 Route Provinciale		64,1	96,6	14:52	14:56	15:01
		N48 - Rue d'Obigies					
	<b>Entrée du circuit local</b>		65,7	95,0	14:54	14:58	15:03
	<b>Stationnement interdit sur tout le circuit</b>						
	N48 Route Provinciale						
<b>Kain</b>							
	N48 Chaussée de Renaix		68,8	91,9	14:58	15:03	15:08
	Ponts sous autoroute sur 500 m		69,0	91,7	14:59	15:03	15:08
<b>Rumilies</b>							
		Ilots		69,5	91,2	14:59	15:04
<b>Kain</b>							
	N48 Chaussée de Renaix		71,1	89,6	15:01	15:06	15:11
<b>Tournai</b>							
	Pont sur voies ferrés		71,8	88,9	15:02	15:07	15:12
		Boulevard des Déportés	71,9	88,8	15:03	15:07	15:12
		Boulevard des Nerviens	72,4				
	<b>Ligne d'arrivée 1<sup>er</sup> passage</b>		72,5	88,2	15:03	15:08	15:13
<b>Six circuits locaux à parcourir</b>							
<b>Kain</b>							
		Rue du Viaduc		72,8	87,9	15:04	15:09
		Pont sur chemin de fer	72,9	87,8	15:04	15:09	15:14
		Carrefour "Coiffure Verdonck"					
		Rue du Viaduc	72,9	87,8	15:04	15:09	15:14
		Rue Guillaume Charlier	73,2	87,5	15:04	15:09	15:14
		Rue Albert	73,7	87,0	15:05	15:10	15:15
		Direction Mont-Saint-Aubert - Place de la Chapelle	74,4	86,3	15:06	15:11	15:16
		Eglise					
		Rue de l' Abbé Dropsy	74,5	86,2	15:06	15:11	15:16

	Pont sur l'autoroute A16	75,4	85,3	15:07	15:12	15:18
	Rue du Mont-Saint-Aubert					
<b>Mont- Saint-Aubert</b>	<b>MONT SAINT-AUBERT</b>					
	Côte du Mont-Saint-Aubert - Rue des Crupes	76,2	84,5	15:08	15:13	15:19
  <b>Ilots</b>		77,5	83,2	15:10	15:15	15:21
	Rue du Bourdeau					
 	<b>GPM 1 Croix Jubaru</b> <b>Colette.be</b>	77,7	83,0	15:10	15:16	15:21
 	Chemin du Vieux Comté	78,9	81,8	15:12	15:17	15:23
<b>Mourcourt</b>	<b>MOURCOURT</b>					
	Chemin du Vieux Comté	79,2	81,5	15:13	15:18	15:23
 	Rue d'Obigies	79,6	81,1	15:13	15:18	15:24
 	N48 Route Provinciale	80,4	80,3	15:14	15:19	15:25
<b>Kain</b>						
	N48 Chaussée de Renaix	83,5	77,2	15:18	15:24	15:30
	Ponts sous autoroute sur 500 m	83,7	77,0	15:19	15:24	15:30
   <b>Ilots</b>	N48 Chaussée de Renaix	84,2	76,5	15:19	15:25	15:31
	<b>Début ravito à hauteur du garage LandRover</b>	84,6	76,1	15:20	15:25	15:31
	<b>Fin ravito : librairie à gauche de la route</b>					
<b>Tournai</b>						
	Pont sur voies ferrés	86,5	74,2	15:22	15:28	15:34
 	Boulevard des Déportés	86,6	74,1	15:23	15:28	15:34
	Boulevard des Nerviens	87,1	73,6	15:23	15:29	15:35
	<b>Ligne d'arrivée 2<sup>ème</sup> passage</b>	87,2	73,5	15:23	15:29	15:35
 	<b>GPM 2 Croix Jubaru</b> <b>Colette.be</b>	92,4	68,3	15:31	15:37	15:43
	<b>Ligne d'arrivée 3<sup>ème</sup> passage</b>	101,9	58,8	15:43	15:50	15:57
 	<b>GPM 3 Croix Jubaru</b> <b>Colette.be</b>	107,2	53,5	15:51	15:58	16:05
	<b>Ligne d'arrivée 4<sup>ème</sup> passage</b>	116,6	44,1	16:04	16:11	16:19
	<b>RUSH 1 : Croix Jubaru</b> <b>www.m-worker.com</b>	121,9	38,8	16:11	16:19	16:27
	<b>Ligne d'arrivée 5<sup>ème</sup> passage</b>	131,3	29,4	16:24	16:32	16:41
	<b>RUSH 2 : Croix Jubaru</b> <b>www.m-worker.com</b>	136,6	24,1	16:31	16:40	16:49
	<b>Ligne d'arrivée 6<sup>ème</sup> passage</b>	146,0	14,7	16:44	16:53	17:04
	<b>RUSH 3 : Croix Jubaru</b> <b>www.m-worker.com</b>	151,3	9,4	16:51	17:01	17:11
	<b>ARRIVEE : 7<sup>ème</sup> passage</b>	160,7	0,0	17:04	17:14	17:26