

Samedi 2 Octobre 2010

**ETAPE 3
HAZEBROUCK(F)-ICHTEGEM
158 Km**

**Heures de passage
Moyenne en Km/h**

Itinéraire au 2 juillet 2010

























































Communes , entités, rues traversées	Km +	Km -	44	42	40
-------------------------------------	------	------	----	----	----



France

HAZEBROUCK

Départ fictif : Place du Général de Gaulle		0,0		13:00	13:00	13:00	
Stat. interdit sur tout le départ en cortège							
	Rue du Rivage						
	Avenue Jean de Lattre deTassigny		0,3				
	D946 Rue de Merville		0,7				
	D916 Rue d'Aire-sur-la-Lys		0,9				
	D253 Rue de Calais		1,5				
	Rue de Sercus		2,1				
	Rue Aristide Brillant		2,4				
	Rue des Jardins		2,5				
	Rue du Violon d'Or		2,7				
	Rue de Théroouanne		2,8				
	Rue François-Dominique Depoorter		2,9				
	D916 Rue de l'Eglise		3,1				
	D916 Place du Général de Gaulle		3,3				
	D916 Rue Louis Warein		3,5				
	D916 Rue Louis Warein		3,6				
	Avenue de Saint Omer		4,1				
	Petite rue de Cassel		4,3				
	Pont sous voie ferrée		4,4				
	Avenue de la Haute Loge		4,5				
	Avenue Jean Bart		5,1				
	Avenue Jean Bart		5,6				
	D916 Rue Notre-Dame		5,9				
	Départ réel : garage de la Lys	6,3/0	158,0	13:15	13:15	13:15	
	D916 Rue Notre-Dame						
	D916 Route de Steenvoorde		0,5	157,5	13:15	13:15	13:15
Hondeghem							
	D916 Rue de Steenvoorde		2,4	155,6	13:18	13:18	13:18
	Pont sous voie ferrée		2,5	155,5	13:18	13:18	13:18
Saint-Sylvestre-Cappel							
	D916 Route d'Hazebrouck		3,2	154,8	13:19	13:19	13:19
	D37 Route de Steenvoorde		4,6	153,4	13:21	13:21	13:21
Terdeghem							
	D37 Route d'Hazebrouck		5,8	152,2	13:22	13:23	13:23
	D37 Route d'Hazebrouck		8,1	149,9	13:26	13:26	13:27
	D37 Route de Steenvoorde		8,7	149,3	13:26	13:27	13:28
	D948 Route de Steenvoorde		9,5	148,5	13:27	13:28	13:29
	Pont sur A25		10,0	148,0	13:28	13:29	13:30
Steenvoorde							
	D948 Route de Poperinge		10,3	147,7	13:29	13:29	13:30
	D18 Route de Godewaersvelde		11,1	146,9	13:30	13:30	13:31
Godewaersvelde							
	D18		12,5	145,5	13:32	13:32	13:33

		Dos d'âne							
		D18 Rue de Steenvoorde		Stat.int.	13,8	144,2	13:33	13:34	13:35
		D18 - D69			14,2	143,8	13:34	13:35	13:36
		D18 Rue du Mont des Cats		Stat. int.					
		Route inconnue			15,6	142,4	13:36	13:37	13:38
Berthen									
		GPM 1 - Mont des Cats		Colette. be	16,5	141,5	13:37	13:38	13:39
		Chemin du Mont des Cats							
		Direction Mont Noir		Chemin du Peenacker	17,1	140,9	13:38	13:39	13:40
		D10 Grand Rue			18,8	139,2	13:40	13:41	13:43
Saint-Jans-Cappel									
					20,6	137,4	13:43	13:44	13:45
		D10 - D318			20,9	137,1	13:43	13:44	13:46
		D318 Route du Parc							
Boeschepe									
		D318 Rue de Méteren			23,0	135,0	13:46	13:47	13:49
		GPM 2 - Mont Noir (avant le virage)		Colette .be	23,8	134,2	13:47	13:49	13:50
		Belgique -De province West-Vlaanderen							
HEUVELLAND									
Westouter									
		Bellestraat			24,0	134,0	13:47	13:49	13:51
		N372 Rodebergstraat			24,5	133,5	13:48	13:50	13:51
		GPM 3 - Mont-Rouge		Colette.be	25,6	132,4	13:49	13:51	13:53
Heuveland									
		N375 Dikkebusstraat			26,7	131,3	13:51	13:53	13:55
		 Ilots			28,7	129,3	13:54	13:56	13:58
Klijte									
		N375 Dikkebusstraat			28,8	129,2	13:54	13:56	13:58
		N304 Reningelststraat			29,2	128,8	13:54	13:56	13:58
Heuveland									
		N304 Reningelststraat			29,7	128,3	13:55	13:57	13:59
POPERINGE									
Reningelst									
		N304 Clijttesteenweg			31,1	126,9	13:57	13:59	14:01
		N304 Vlamertingesteenweg			32,2	125,8	13:58	14:01	14:03
		N304 Zevekotestraat			32,5	125,5	13:59	14:01	14:03
		N304 Reningelstplein		Stat. Int.	32,8	125,2	13:59	14:01	14:04
		N304 Baljuwstraat		Stat. Int.	32,9	125,1	13:59	14:02	14:04
Poperinge									
		N304 Reningelstseweg		POPERINGE	35,2	122,8	14:03	14:05	14:07
		R33 Zuidland			36,7	121,3	14:05	14:07	14:10
		Passage à niveau			37,9	120,1	14:06	14:09	14:11
		R33 Oostlaan			38,0	120,0	14:06	14:09	14:12
		 Ilots sur 500 m							
		N321 Westvleterseweg			39,3	118,7	14:08	14:11	14:13
VLETEREN									
Westvleteren									
		N321 Eikhoekstraat			41,7	116,3	14:11	14:14	14:17
		N321 Westvleterendorp			46,7	111,3	14:18	14:21	14:25
		 Dos d'âne			47,1	110,9	14:19	14:22	14:25
Oostvleteren									
		N321 Westvleterenstraat			47,2	110,8	14:19	14:22	14:25
		N321 - N8			48,7	109,3	14:21	14:24	14:28
		N8 Kortekeer							
		Hendrik Deberghstraat			48,8	109,2	14:21	14:24	14:28
		Schazenstraat			49,2	108,8	14:22	14:25	14:28
		Reningestraat			49,3	108,7	14:22	14:25	14:28

LO-RENINGE**Reninge**

Oostvleterenstraat		50,3	107,7	14:23	14:26	14:30
Zwartestraat		52,4	105,6	14:26	14:29	14:33
Dorpplaats		52,9	105,1	14:27	14:30	14:34
Sint-Maarten		53,0	105,0	14:27	14:30	14:34

Noordschote**NOORDSCHOTE**

Steenweg Reninge-Noordschote		53,8	104,2	14:28	14:31	14:35
Noordschoteplein		54,7	103,3	14:29	14:33	14:37
Drie Grachten		54,8	103,2	14:29	14:33	14:37

HOUTHULST**Merken** Stationnement interdit à droite à Merkem

Driegrachtensteenweg		55,8	102,2	14:31	14:34	14:38
Pont sur Ieperlee						
Westbroeckstraat		56,9	101,1	14:32	14:36	14:40
Dos d'âne		58,2	99,8	14:34	14:38	14:42
Kouterstraat		58,3	99,7	14:34	14:38	14:42
N369 Iepersteenweg		59,4	98,6	14:36	14:39	14:44
Stationstraat - N369		60,5	97,5	14:37	14:41	14:45
N369 Iepersteenweg						

Houthulst

N369 Iepersteenweg		61,6	96,4	14:39	14:43	14:47
--------------------	--	------	------	-------	-------	-------

DIKSMUIDE**Woumen**

N369 Iepersteenweg		63,9	94,1	14:42	14:46	14:50
N369 Woumenweg		65,1	92,9	14:43	14:48	14:52

Diksmuide

N369 Woumenweg		65,8	92,2	14:44	14:49	14:53
N369 Koning Albertstraat		68,8	89,2	14:48	14:53	14:58
Pont sous voie ferrée						
N35 Maria Doolaeghestraat		69,0	89,0	14:49	14:53	14:58
Admiralal Ronarchstraat		69,1	88,9	14:49	14:53	14:58
Ilots						
Grote Markt		69,3	88,7	14:49	14:54	14:58
N369 De Breyne Peellaertstraat		69,4	88,6	14:49	14:54	14:59

Beerst**BERST**

N369 Oostendestraat		69,8	88,2	14:50	14:54	14:59
RUSH 1 : nv VINCKIER www.m-worker.com		70,9	87,1	14:51	14:56	15:01
N363 Wijnendalestraat		72,3	85,7	14:53	14:58	15:03

Ilots sur 700 m Tous sur 1 file !

Vladslo**VLADSLO**

N363 Wijnendalestraat		74,2	83,8	14:56	15:01	15:06
-----------------------	--	------	------	-------	-------	-------

KOEKELARE**Boevekerke****BOEVEKERKE**

















































N363 Provinciebaan		77,2	80,8	15:00	15:05	15:10
Ilots						

Koekelare

N363 Provinciebaan		80,4	77,6	15:04	15:09	15:15
Ravito sur 2 km : frituur 't Boerhof						

ICHTEGEM**Ichtegem****ICHTEGEM**

N363 Diksmuidebaan		81,7	76,3	15:06	15:11	15:17
Ilots		83,6	74,4	15:09	15:14	15:20
N33 Torhoutbaan		85,3	72,7	15:11	15:16	15:22
Entrée du circuit local		87,8	70,2	15:14	15:20	15:26
Stationnement interdit sur tout le circuit						
Engelstraat						
Dos d'âne		89,0	69,0	15:16	15:22	15:28

	Ligne d'arrivée 1^{er} passage	89,3	68,7	15:16	15:22	15:28
	Trois circuits locaux à parcourir					
	Dos d'âne	89,4	68,6	15:16	15:22	15:29
	Dos d'âne	89,5	68,5	15:17	15:22	15:29
	Ilots : Tous sur une file	89,6	68,4	15:17	15:23	15:29
	Koekelareststraat	89,7	68,3	15:17	15:23	15:29
	Dos d'âne	89,8	68,2	15:17	15:23	15:29
		Koekelareststraat				
KOEKELARE						
Koekelaere						
	Ichtegemstraat	90,7	67,3	15:18	15:24	15:31
		Ringlaan Sur 1 file !	91,7	66,3	15:20	15:26
	Ilots	91,9	66,1	15:20	15:26	15:32
		Moerestraat	92,1	65,9	15:20	15:26
		Direction Ostende - Eernegem	92,6	65,4	15:21	15:27
	Eernegemstraat 					
ICHTEGEM						
Eernegem						
		Leugenboomstraat	95,1	62,9	15:24	15:30
		N306 - N33	95,7	62,3	15:25	15:31
	N33 Stationstraat					
	Dos d'âne	96,2	61,8	15:26	15:32	15:39
	Dos d'âne	97,1	60,9	15:27	15:33	15:40
		Direction Westkerke	98,0	60,0	15:28	15:35
	N368 Westkerkestraat	98,7	59,3	15:29	15:36	15:43
	Ilots sur 500 m					
		Bourgognestraat				
	Vaarstraat	100,4	57,6	15:31	15:38	15:45
Bekegem						
	Vaarstraat	100,6	57,4	15:32	15:38	15:45
		Zeeweg				
Eernegem						
	Bruggestraat	103,9	54,1	15:36	15:43	15:50
		Kriekestraat Passage étroit 	105,1	52,9	15:38	15:45
		N368 Zedelgemsesteenweg	106,9	51,1	15:40	15:47
	Ilots sur 200 m		107,1	50,9	15:41	15:48
		Mitswegestraat	108,1	49,9	15:42	15:49
Ichtegem						
	Mitswegestraat	109,5	48,5	15:44	15:51	15:59
		Zuidstraat				
	Ilots	109,7	48,3	15:44	15:51	15:59
	Ilots	110,3	47,7	15:45	15:52	16:00
		Engelstraat	110,6	47,4	15:45	15:53
	Dos d'âne	111,9	46,1	15:47	15:54	16:02
	Ligne d'arrivée 2^{ème} passage	112,2	45,8	15:48	15:55	16:03
	RUSH 2 www.m-worker.com	112,2	45,8	15:48	15:55	16:03
	Ligne d'arrivée 3^{ème} passage	135,1	22,9	16:19	16:28	16:37
	RUSH3 www.m-worker.com	135,1	22,9	16:19	16:28	16:37
	ARRIVEE : 4^{ème} passage	158,0	0,0	16:50	17:00	17:12