

Jeudi 30 Septembre 2010
Etape 1




































TEMPLEUVE (France) - MOUSCRON
187,3 km



Itinéraire au 16 mai 2010

Heures de passage
Moyenne en Km/h

Communes , entités, rues traversées	Km +	Km -	44	42	40
France - Département du Nord					
TEMPLEUVE					
Départ fictif : Place du Général De Gaulle	0,0		12:15	12:15	12:15
D19 Rue de Roubaix	0,2				
Passage à niveau	0,6				
D90 Rue du Riez	0,7				
D90 Rue de l'Hardinière	1,5				
Départ réel : A hauteur du numéro 72	2,2/0	187,3	12:20	12:20	12:20
D90 Rue Henri Connynck					
Pont sur A23	0,4	186,9	12:20	12:20	12:20
Genech					
D90 Rue Henri Connynck					
D145 Direction Mouchin	1,2	186,1	12:21	12:21	12:21
D145 Rue de la Salle	1,5	185,8	12:22	12:22	12:22
Dos d'âne sur 200 m					
D145 Libération	1,9	185,4	12:22	12:22	12:22
Dos d'âne sur 100 m					
Passage à niveau gardé	2,1	185,2	12:22	12:23	12:23
Direction Mouchin Ilots	2,2	185,1	12:23	12:23	12:23
D145 Rue de Fournès					
Dos d'âne	3,1	184,2	12:24	12:24	12:24
D145 Rue de Mouchin	3,7	183,6	12:25	12:25	12:25
Mouchin					
D93 Rue de Genech	4,5	182,8	12:26	12:26	12:26
D93 - D938	6,3	181,0	12:28	12:29	12:29
D938 Route de Douai					
Ilots centraux sur 900 m					
D938 Route de Douai	7,0	180,3	12:29	12:30	12:30
Bachy					
D938	7,5	179,8	12:30	12:30	12:31
Belgique - Province du Hainaut					
RUMES					
La Glanerie					
N508 Chaussée Montgomery	7,9	179,4	12:30	12:31	12:31
Rumes					
N508 Chaussée Montgomery	8,4	178,9	12:31	12:32	12:32
N508 Chaussée de Douai	10,4	176,9	12:34	12:34	12:35
Rue Hector Delaissé Stat. interdit	10,8	176,5	12:34	12:35	12:36
Dos d'âne passage dangereux Tous sur 1 file					
Place du Dr Bocquet Stat. Interdit	11,0	176,3	12:35	12:35	12:36
Chicanes					

	Rue de la Cure		11,1	176,2	12:35	12:35	12:36		
	Rue de l'Aventure		11,3	176,0	12:35	12:36	12:36		
	Pont sur TGV		12,6	174,7	12:37	12:38	12:38		
TOURNAI									
Esplechin									
	Rue du Pont d'eau		12,8	174,5	12:37	12:38	12:39		
		Rue Longue	13,7	173,6	12:38	12:39	12:40		
		Route de Lamain	14,0	173,3	12:39	12:40	12:41		
Lamain									
	Rue Louis Pion		16,5	170,8	12:42	12:43	12:44		
	Rue René Lefebvre		17,1	170,2	12:43	12:44	12:45		
	 Pont sous A8		18,2	169,1	12:44	12:46	12:47		
		Rue René Lefebvre - N7 Direction Blandain	18,3	169,0	12:44	12:46	12:47		
	Rue René Lefebvre								
Hertain									
	Route de Blandain								
	Vieux Chemin de Blandain		18,9	168,4	12:45	12:47	12:48		
Blandain									
	Rue Edmond Dewulf		19,5	167,8	12:46	12:47	12:49		
	Rue du Pont des Bénédictines		19,7	167,6	12:46	12:48	12:49		
		Rue du Touquet	19,9	167,4	12:47	12:48	12:49		
		Passage à niveau	20,0	167,3	12:47	12:48	12:50		
		Rue Edmond Richard	20,2	167,1	12:47	12:48	12:50		
		Rue Oscar Roger	20,5	166,8	12:47	12:49	12:50		
	Rue des Déportés de Blandain		21,0	166,3	12:48	12:50	12:51		
		N509 Chaussée de la Blanche							
Templeuve									
	N509 Rue de Tournai		22,1	165,2	12:50	12:51	12:53		
	Passage dangereux		23,5	163,8	12:52	12:53	12:55		
		Rue de Néchin 		Stat. Interdit	23,9	163,4	12:52	12:54	12:55
	Rue du Trieu du pape		24,9	162,4	12:53	12:55	12:57		
	Rue Trieu Ewil		25,4	161,9	12:54	12:56	12:58		
ESTAIMPUIS									
Néchin									
		Rue Hulans	25,9	161,4	12:55	12:57	12:58		
		Rue du Haut Pont	26,0	161,3	12:55	12:57	12:59		
		N510 Rue des Combattants	27,0	160,3	12:56	12:58	13:00		
	N510 Rue la Station		27,7	159,6	12:57	12:59	13:01		
	 Pont sous A17		28,0	159,3	12:58	13:00	13:02		
		Passage à niveau	28,5	158,8	12:58	13:00	13:02		
	N510 Station de Néchin		28,9	158,4	12:59	13:01	13:03		
	 Dos d'âne		29,1	158,2	12:59	13:01	13:03		
Estaimbourg									
	N510 Rue des Tanneurs		29,3	158,0	12:59	13:01	13:03		
	N510 Rue Clovis Pouillet		30,2	157,1	13:01	13:03	13:05		
	 Dos d'âne		30,6	156,7	13:01	13:03	13:05		
	N510 Rue de Lannoy			Stat. Interdit	31,0	156,3	13:02	13:04	13:06
PECQ									
Pecq									
	N510 Rue de Lannoy		31,2	156,1	13:02	13:04	13:06		
		N510 - N50	32,3	155,0	13:04	13:06	13:08		
	N510 Place								
	N510 Rue Albert 1er		32,5	154,8	13:04	13:06	13:08		
Hérinnes									
	Pont sur Escaut		33,0	154,3	13:05	13:07	13:09		
	N510 Drève Henri Dunant								

		Chaussée d'Audenarde		33,9	153,4	13:06	13:08	13:10	
		Dos d'âne							
		Rue du Vieux Comté		Stat. Interdit		35,6	151,7	13:08 13:10 13:13	
TOURNAI									
Mont Saint-Aubert									
		Chemin du Vieux Comté		38,3	149,0	13:12	13:14	13:17	
		Rue du Bourdeau		39,8	147,5	13:14	13:16	13:19	
		GPM1 Croix Jubaru		Colette.be	41,1	146,2	13:16	13:18 13:21	
		Rue des Crupes		Ilots	Passage des 2 côtés	41,3	146,0	13:16 13:19 13:21	
Kain									
		Rue du Mont Saint-Aubert		42,5	144,8	13:17	13:20	13:23	
Mont saint-Aubert									
		Chemin des Bannis		43,5	143,8	13:19	13:22	13:25	
Mourcourt									
		Chemin des bannis		43,8	143,5	13:19	13:22	13:25	
		Chemin de Lannoy		43,9	143,4	13:19	13:22	13:25	
		N48 Route Provinciale		43,9	143,4	13:19	13:22	13:25	
		Route de Velaines		44,0	143,3	13:20	13:22	13:26	
		Rue du Vieux Comté		Stat. Interdit		46,8	140,5	13:23 13:26 13:30	
		Pont sur A8		47,3	140,0	13:24	13:27	13:30	
		Couture de Breuze							
Melles									
		Couture de Breuze		48,0	139,3	13:25	13:28	13:32	
		N529 Chaussée de Frasnes		48,8	138,5	13:26	13:29	13:33	
Quartes									
		N529 Chaussée de Frasnes		50,1	137,2	13:28	13:31	13:35	
Thimougies									
		N529 Chaussée de Frasnes		THIMOUGIES	52,1	135,2	13:31	13:34 13:38	
FRASNES-LEZ-ANVAING									
Forest									
		N529 Chemin de la Libération		FOREST	53,7	133,6	13:33	13:36 13:40	
Montroeuil-au-Bois									
		N529 Chaussée de la Libération		MONTROEUIL-AU-BOIS	54,5	132,8	13:34	13:37 13:41	
Hacquegnies									
		N529 Chaussée de la Libération		56,8	130,5	13:37	13:41	13:45	
		N60 - N529							
		N529 Chaussée de Frasnes		Ilots		57,6	129,7	13:38 13:42 13:46	
		Pont sur A8				58,2	129,1	13:39 13:43 13:47	
Frasnes-lez-Anvaing									
		N529 Route d'Hacquegnies		58,5	128,8	13:39	13:43	13:47	
		N529 Route Léon Desmottes		59,3	128,0	13:40	13:44	13:48	
		N259 Rue Haute		Direction Lessines	59,8	127,5	13:41	13:45 13:49	
		N529 Rue du Pont de Lessines		60,0	127,3	13:41	13:45	13:50	
		N529 Route de Lessines		60,1	127,2	13:41	13:45	13:50	
		Ilots	passage des 2 côtés		60,4	126,9	13:42	13:46 13:50	
		N529 Rue Pironche		61,7	125,6	13:44	13:48	13:52	
		Hameau des Papins		63,9	123,4	13:47	13:51	13:55	
		GPM 2 : Les papins (face à la maison)		Colette.be	64,5	122,8	13:47	13:52 13:56	
		Rue Dieu des Monts		Descente dangereuse		65,1	122,2	13:48 13:53 13:57	
		Rue Dieu des Monts		Tous sur 1 file		65,7	121,6	13:49 13:53 13:58	
ELLEZELLES									
Ellezelles									
		Gauquier		ELLEZELLES	66,0	121,3	13:50	13:54 13:59	
		Rue de l'Arbre Saint-Pierre		67,7	119,6	13:52	13:56	14:01	
		Semenil		68,3	119,0	13:53	13:57	14:02	
		GPM 3 : Côte de Séménil		Colette.be	69,0	118,3	13:54	13:58 14:03	

FRASNES-LEZ-ANVAING**Frasnes-lez-Buissenal****FRASNES-LEZ-BUISSENAL**

	Rue de Grandrieu		69,9	117,4	13:55	13:59	14:04
	N528 Rue Lusseignies		73,0	114,3	13:59	14:04	14:09
	N528 Rue du Ramponneau	⊗ Stationnement interdit	74,3	113,0	14:01	14:06	14:11
⤴	Place de la Liberté	⊗ Stationnement interdit	74,8	112,5	14:02	14:06	14:12
⤴	Rue du Marais Gauquier	⊗ Stationnement interdit	75,0	112,3	14:02	14:07	14:12
⤴	Rue Favarte	⊗ Stationnement interdit	75,4	111,9	14:02	14:07	14:13
	Rue du Bourliquet		76,3	111,0	14:04	14:09	14:14
⚠	GPM 4 Côte du Bouliquet	Colette.be	77,0	110,3	14:05	14:10	14:15
	Rue de la Croisette	Chemin étroit	77,1	110,2	14:05	14:10	14:15

Saint-Sauveur

⚠	Rue Aulnoit	Descente dangereuse	78,0	109,3	14:06	14:11	14:17
	Place de Saint-Sauveur	Sur une file !	79,8	107,5	14:08	14:14	14:19
⤴	Direction Renaix						
	Place des Combattants		79,9	107,4	14:08	14:14	14:19
	Rue de la Tour Notre-Dame		80,2	107,1	14:09	14:14	14:20
⤴	Rue du Mont Saint-Laurent		80,7	106,6	14:10	14:15	14:21
	⚡ Pavés sur 400m		81,2	106,1	14:10	14:16	14:21
	Rue des Vertes Feuilles		81,6	105,7	14:11	14:16	14:22
🚲	RUSH 1 Beau Site	www.m-worker.com	81,7	105,6	14:11	14:16	14:22
	Avenue des Hauts	Descente 12%	82,1	105,2	14:11	14:17	14:23
⤴	Rue de Martinsart	⚠ Sur 1 file !	83,0	104,3	14:13	14:18	14:24
⤴	Rue Croix ou Pile		83,1	104,2	14:13	14:18	14:24
	Rue Deflière		83,8	103,5	14:14	14:19	14:25
	Rue du Garceau		84,8	102,5	14:15	14:21	14:27
	Pont sur voie ferrée		85,5	101,8	14:16	14:22	14:28
⚠	Rue du Garceau - N60		85,7	101,6	14:16	14:22	14:28
	N60 Chaussée de Renaix						

Dergneau**DERGNEAU**

	N60 Chaussée de Renaix		86,2	101,1	14:17	14:23	14:29
🚶	Ilots sur 100 m : passage des 2 côtés	▶	87,0	100,3	14:18	14:24	14:30

Saint-Sauveur**SAINT-SAUVEUR**

	N60 Chaussée de Renaix		88,3	99,0	14:20	14:26	14:32
🚶	Ilots sur 100 m : passage des 2 côtés	▶	89,1	98,2	14:21	14:27	14:33
🚶	Ilots : passage des 2 côtés	▶	90,1	97,2	14:22	14:28	14:35

Hacquegnies**HACQUEGNIES**

	N60 Chaussée de Renaix		92,1	95,2	14:25	14:31	14:38
🕒	N60 Chaussée de Renaix		93,4	93,9	14:27	14:33	14:40
🚶	Pont sous A8						
🕒	N529 Chaussée de la Libération		93,8	93,5	14:27	14:34	14:40

Montroeuil-au-Bois

	N529 Chaussée de la Libération		96,1	91,2	14:31	14:37	14:44
--	--------------------------------	--	------	------	-------	-------	-------

Forest

	N529 Chaussée de la Libération		96,7	90,6	14:31	14:38	14:45
--	--------------------------------	--	------	------	-------	-------	-------

TOURNAI**Thimougies****THIMOUGIES**

	N529 Chaussée de Frasnes		97,9	89,4	14:33	14:39	14:46
--	--------------------------	--	------	------	-------	-------	-------

Melles

	N529 Chaussée de Frasnes		101,0	86,3	14:37	14:44	14:51
⤴	Couture de Breuze		102,4	84,9	14:39	14:46	14:53

Mourcourt

	Couture de Breuze		103,1	84,2	14:40	14:47	14:54
	Pont sur A8	Descente dangereuse	103,8	83,5	14:41	14:48	14:55
	Rue du Vieux Comté	⊗ Stat. Interdit					
⚠	Route de Velaines		104,5	82,8	14:42	14:49	14:56

		N48 Route Provinciale	107,2	80,1	14:46	14:53	15:00
		Chemin de Lannoy	107,3	80,0	14:46	14:53	15:00
		Chemin des Bannis	107,4	79,9	14:46	14:53	15:01
Mont Saint-Aubert							
		Chemin des Bannis	107,7	79,6	14:46	14:53	15:01
		Rue du Mont Saint-Aubert	107,9	79,4	14:47	14:54	15:01
		Rue des Crupes	108,8	78,5	14:48	14:55	15:03
		Rue du Bourdeau	110,1	77,2	14:50	14:57	15:05
		Ilot	110,2	77,1	14:50	14:57	15:05
		GPM 5 Croix Jubaru Colette.be	110,3	77,0	14:50	14:57	15:05
		Direction Obigies	111,5	75,8	14:52	14:59	15:07
		Rue du Vieux Comté					

PECQ**Hérinnes****HERINNES**

		Rue du Vieux Comté	114,9	72,4	14:56	15:04	15:12
		Chaussée d'Audenarde	115,6	71,7	14:57	15:05	15:13
		Dos d'âne	117,3	70,0	14:59	15:07	15:15
		Chaussée d'Audenarde					
		Chicanes à enlever	118,1	69,2	15:01	15:08	15:17
		Dos d'âne					
		Rue du Vieil Escaut	118,8	68,5	15:02	15:09	15:18

Warcoing**WARCOING**

		Rue du Vieil Escaut	119,1	68,2	15:02	15:10	15:18
		Rue du Rivage	119,8	67,5	15:03	15:11	15:19
		Pont sur Escaut	119,9	67,4	15:03	15:11	15:19
		Rue de la Sucrierie					
		N353 Rue Royale	120,6	66,7	15:04	15:12	15:20
		RUSH 2 Ets Colette www.m-worker.com	121,1	66,2	15:05	15:13	15:21
		N50 Grand Route	121,6	65,7	15:05	15:13	15:22
		Entrée du circuit local					
		Stationnement interdit sur le circuit local					
		Ets Le TRAM	121,7	65,6	15:05	15:13	15:22
		RAVITO					
		Pont sur canal	123,5	63,8	15:08	15:16	15:25
		Passage à gauche Tous sur 1 file	124,0	63,3	15:09	15:17	15:26
		N511					

ESTAIMPUIS**Saint-Léger**

		N511	124,7	62,6	15:10	15:18	15:27
		Rue du Château d'eau Stat. interdit	125,7	61,6	15:11	15:19	15:28

MOUSRON**Dottignies****DOTTIGNIES**

		Rue du Pont Bleu Stat. interdit	125,8	61,5	15:11	15:19	15:28
		Rue du Cardinal Mercier Stat. Interdit	126,0	61,3	15:11	15:20	15:29
		N512 Rue de France	126,9	60,4	15:13	15:21	15:30
		Pont sur A17	127,4	59,9	15:13	15:22	15:31
		N512 Boulevard d'Herseaux Ilots	127,6	59,7	15:14	15:22	15:31

Herseaux

		N512 Rue de Roubaix	129,0	58,3	15:15	15:24	15:33
		N512 Chaussée d'Estaimpuis	129,5	57,8	15:16	15:25	15:34
		N512 Chaussée de Dottignies	130,2	57,1	15:17	15:26	15:35
		Ligne d'arrivée 1^{er} passage : 1er arrêt de bus	130,5	56,8	15:17	15:26	15:35
		Trois circuits locaux à parcourir					

ESTAIMPUIS**Estaimpuis**

		Boulevard Léopold III	130,8	56,5	15:18	15:26	15:36
--	--	-----------------------	-------	------	-------	-------	-------

		Rue de l'Armistice		131,0	56,3	15:18	15:27	15:36	
		N512 Rue du Pont Tunnel	Ilots		131,4	55,9	15:19	15:27	15:37
		Rue des Résistants		132,0	55,3	15:20	15:28	15:38	
		Rue du Moulin Masure		132,4	54,9	15:20	15:29	15:38	
		Rue Hermonpont		133,0	54,3	15:21	15:30	15:39	
Leers-Nord									
		Rue de Belva		134,0	53,3	15:22	15:31	15:41	
Estaimbourg									
		Rue de Luna		134,8	52,5	15:23	15:32	15:42	
		Pont sous A17		135,3	52,0	15:24	15:33	15:42	
		Grand Trieu		136,5	50,8	15:26	15:35	15:44	
		Rue de la Muserie		137,1	50,2	15:26	15:35	15:45	
		Rue Clovis Pouillet		137,3	50,0	15:27	15:36	15:45	
		Rue de Lannoy		138,1	49,2	15:28	15:37	15:47	
PECQ									
Pecq									
		Rue de Lannoy		138,2	49,1	15:28	15:37	15:47	
		N50 Rue de Courtrai		139,5	47,8	15:30	15:39	15:49	
		N50 Grand Route		140,9	46,4	15:32	15:41	15:51	
		Ets Le TRAM		141,0	46,3	15:32	15:41	15:51	
		Pont sur canal		142,8	44,5	15:34	15:44	15:54	
		Passage à gauche Tous sur 1 file			143,2	44,1	15:35	15:44	15:54
		N511							
ESTAIMPUIS									
Saint-Léger									
		N511		143,9	43,4	15:36	15:45	15:55	
		Rue du Château d'eau		Stat. interdit	144,9	42,4	15:37	15:47	15:57
MOUSRON									
Dottignies									
		Rue du Pont bleu		Stat. interdit	145,0	42,3	15:37	15:47	15:57
		Rue du Cardinal Mercier		Stat. Interdit	145,2	42,1	15:38	15:47	15:57
		N512 Rue de France		146,1	41,2	15:39	15:48	15:59	
		Pont sur A17		146,6	40,7	15:39	15:49	15:59	
		N512 Boulevard d'Herseaux	Ilots		146,8	40,5	15:40	15:49	16:00
Herseaux									
		N512 Rue de Roubaix		148,2	39,1	15:42	15:51	16:02	
		N512 Chaussée d'Estaimpuis		148,7	38,6	15:42	15:52	16:03	
		N512 Chaussée de Dottignies		149,4	37,9	15:43	15:53	16:04	
		Ligne d'arrivée 2^{ème} passage		149,7	37,6	15:44	15:53	16:04	
		RUSH 3	www.m-worker.com	149,7	37,6	15:44	15:53	16:04	
		Ligne d'arrivée 3^{ème} passage		168,1	19,2	16:09	16:20	16:32	
		Ligne d'arrivée 4^{ème} passage : ARRIVEE		187,3	0,0	16:35	16:47	17:00	